



CRNA GORA
GLAVNI GRAD PODGORICA
Sekretarijat za planiranje prostora
i održivi razvoj

Ul. Vuka Karadžića br.41
81000 Podgorica, Crna Gora
Telefon: 020/ 625-637, 625-647
Faks: 020/ 625-680
e-mail:
sekretarijat.planiranje.uredjenje@podgorica.me

Broj: D 08-332/24 - 2063
Podgorica, 23. decembar 2024. godine

Sekretarijat za planiranje prostora i održivi razvoj na osnovu člana 74. Zakona o planiranju prostora i izgradnji objekata („Sl.list Crne Gore“, br. 64/17, 44/18, 63/18, 11/1, 82/20, 86/22, 04/23), Uredbe o povjeravanju dijela poslova Ministarstva prostornog planiranja, urbanizma i državne imovine jedinicama lokalne („Sl. list Crne Gore“, br.87/18, 28/19, 75/19, 116/20, 76/21, 141/21,151/22, 012/24), Detaljnog urbanističkog plana „Zelenika“ („Sl.list Crne Gore“- opštinski propisi br. 052/18), evidentiran u Registru planske dokumentacije Ministarstva prostornog planiranja, urbanizma i državne imovine na dan 23.12.2024. godine i podnijetog zahtjeva za izdavanje urbanističko-tehničkih uslova, i z d a je

URBANISTIČKO - TEHNIČKE USLOVE

**za izradu tehničke dokumentacije za urbanističku parcelu UP 61,
u zahvatu DUP-a „Zelenika“ u Podgorici**

Podnosilac zahtjeva

PRVA BANKA CG AD - OSNOVANA 1901

Lokacija

Postojeće stanje

Katastarska parcela br. 6917/1 KO: Podgorica III, prema podacima iz lista nepokretnosti prepis br. 4225, površine je 735m², sa izgrađenim objektom i sa teretima i ograničenjima-hipoteke.

U prilogu urb.tehn. uslova su prethodno navedeni list nepokretnosti i kopija plana.

Uvidom u plansku dokumentaciju utvrđeno je da se katastarska parcela br.6917/1 KO: Podgorica III nalazi u zahvatu Detaljnog urbanističkog plana " Zelenika", u daljem tekstu DUP-a,„Zelenika“.

Planirano stanje lokacije

DUP-om "Zelenika" na prostoru katastarske parcele br.6917/1 KO:Podgorica III formirana je urbanistička parcela broj **UP61** koja je definisana koordinatnim tačkama , površine prema tabeli plana je 695,98m².

Ovim prilogom definisana je i gradjevinska linija.

Detaljne podatke preuzeti iz Detaljnog urbanističkog plana „Zelenika“ u Podgorici, koji je na dan 23.12. 2024. god. dan izrade UTU-a evidentiran i objavljen u Registru planske dokumentacije koji vodi Ministarstvo prostornog planiranja, urbanizma i državne imovine: [http:// www.planovidozvole.mrt.gov.me /LAMP/PlanningDocument?m=PG](http://www.planovidozvole.mrt.gov.me/LAMP/PlanningDocument?m=PG).

Aktom Ministarstva prostornog planiranja, urbanizma i državne imovine od 19.10.2023 br. 08-332-8070/2 je konstatovano da "... državni i lokalni planski dokumenti koji su evidentirani i objavljeni u Registru planskih dokumenata koji vodi Ministarstvo prostornog planiranja, urbanizma i državne imovine se primjenjuju, sve dok se u odgovarajućem postupku ne utvrdi da nijesu u saglasnosti sa Ustavom i zakonom, do kada će se smatrati važećim".

Smjernicama za izdavanje UTU-a Sekretarijata za planiranje prostora i održivi razvoj od 18.10.2023.god. dostavljenih putem e- maila Sekretarijata, da se izrada UT uslova nastavi u skladu sa ustaljenom dinamikom.

Precizan podatak o učešću površine katastarskih parcela u površini urbanističke parcele biće definisan elaboratom parcelacije po planskom dokumentu, koji izrađuje preduzeće ovlašćeno za geodetske poslove, nakon čega je elaborat neophodno ovjeriti u Upravi za katastar i državnu imovinu - Područnoj jedinici Podgorica.

U slučajevima kada granica UP neznatno odstupa od granice katastarske parcele, organ lokalne uprave nadležan za poslove uređenja prostora prilikom izdavanja UTU može izvršiti usklađivanje UP sa zvaničnim katastarskim operatom.

Građevinska linija – GL

Građevinska linija GL1 je linija na zemlji i predstavlja liniju do koje se može graditi. Definisana je na grafičkom prilogu br.05 Parcelacija, nivelacija i regulacija a koordinate prelomnih tačaka građevinske linije su numerički date u prilogu 7.2 Koordinate prelomnih tačaka.

Izuzetno, građevinska linija ispod površine zemlje GLO, ukoliko je prostor namijenjen za garažiranje, a na tom prostoru je degradirana vegetacija, može biti do 1,0m od granice urbanističke parcele, ukoliko to dozvoljavaju karakteristike terena (uslov - prethodna ispitivanja terena i ozelenjavanje površine iznad garaže). U tom slučaju treba zadovoljiti prevashodno zadati minimalni procenat zelenila (slobodnostojećeg), a nakon toga odrediti gabarite podzemnih etaža.

Kota prizemlja za poslovne objekte iznosi max. 0,20 m iznad kote konačno uređenog i nivelisanog terena oko objekta.

Namjena, regulacija i nivelacija, gabariti i oblikovanje prostora

Planirana namjena na prostoru UP61 je SMG-stanovanje male gustine.

Urbanističko – tehnički uslovi za izgradnju objekata na parcelama za stanovanje male gustine

U okviru granica plana, izgradnja novih objekata kao i rekonstrukcija, dogradnja i nadogradnja vrši se u skladu sa kapacitetima i urbanističko-tehničkim uslovima gradnje koji su u ovom planu definisani za svaku od planiranih namjena pojedinačno.

Opšti uslovi za izgradnju objekata

Prema Pravilniku o bližem sadržaju i formi planskih dokumenata, kriterijumima namjene površina, elementima urbanističke regulacije i jedinstvenim grafičkim simbolima – površine za stanovanje su površine koje su planskim dokumentom pretežno namjenjene za stalno i povremeno stanovanje. Bruto gustina stanovanja za stanovanje male gustine je do 120 stanovnika po hektaru.

Dozvoljene površine objekta, za svaku pojedinačnu parcelu, su date u tabeli u poglavlju 4.5 – „Planski bilanci i kapaciteti“, koji predstavljaju maksimalne parametre izgradnje za konkretnu lokaciju. Objekat može biti i manjeg kapaciteta od datog ili se može realizovati fazno do maksimalnih parametara.

Na ovim urbanističkim parcelama maksimalno dozvoljeni urbanistički parametri su:

- Maksimalna spratnost je P+1+Pk
- Maksimalni indeks zauzetosti 0,40
- Maksimalni indeks izgrađenosti 0,85

U zoni stanovanja male gustine (SMG), djelatnosti se mogu naći u prizemlju i mogu zauzeti cjelokupnu prizemnu etažu. Djelatnosti u ovim objektima podrazumijevaju centralne i komercijalne sadržaje (djelatnosti) koje svojim karakterom ne narušavaju integritet osnovne funkcije stanovanja. Tu spadaju: trgovina, zanatstvo, poslovanje, ugostiteljstvo, servisne i druge usluge, advokatske kancelarije i sl.

Na parceli se mogu graditi pomoćni objekti koji su u funkciji korišćenja stambenog objekta (garaža, ostava i sl), a čiji kapacitet ulazi u obračun ukupnih kapaciteta na parceli.

Maksimalna visina objekta je uslovljena maksimalnim visinama etaža, mjerenim između gornjih kota međuspratnih konstrukcija. Maksimalna visina etaže za poslovanje je 4.50m a za stanovanje do 3.50m. Izgradnja planiranih kapaciteta je uslovljena obezbjeđivanjem potrebnog broja parking mjesta na svakoj UP.

Ukoliko se podzemna etaža koristi za garažiranje i tehničke prostorije onda njena površina ne ulazi u obračun BRGP.

U slučaju kada je postojeći objekat dotrajavao, ili kada Investitor odluči da ga ruši, objekat se može srušiti po prethodno pribavljenom odobrenju nadležnog organa i na parceli izgraditi novi, prema uslovima ovog Plana.

“Planski bilansi i kapaciteti”

IDENTIFIKACIJA				NUMERIČKI POKAZATELJI										PARKING MJESTA		
R.Br.	Broj urbanističke parcele	Namjena urbanističke parcele	Površina urb. Parcele	Max površina pod objektom	Maksimalna spratnost objekta	BRGP stanovanje	BRGP djelatnost	BRGP Ukupno (nadzemni dio)	Indeks zauzetosti	Index izgrađenosti	Broj stanova	Broj stanovnika	Broj radnih mjesta	potreban broj PM stanovanje	potreban broj PM poslovanje	ukupno potrebno PM
81	UP 81	SMG	695.98	130	Po+ P+1+Pk	260	130	390	0.19	0.56	2	6	1	2	2	4

Pomoćni objekti

Dozvoljena je izgradnja pomoćnih objekata na svakoj parceli stanovanja malih gustina ukoliko se ispoštuju uslovi u pogledu zauzetosti i kapaciteta i pod uslovom da ne ugrožava uslove korišćenja osnovnog i susjednih stambenih objekata.

Pomoćnim objektima smatraju se garaže, spremišta i sl, ali i ekonomski objekti kao što su šupe, ljetnje kuhinje, spremišta poljoprivrednih proizvoda i sl.

Udaljenost pomoćnog objekta od bočne ivice parcele ne smije biti manja od 2,5 m, osim ako nema pismenu saglasnost susjeda. Saglasnost ima trajni karakter bez obzira na eventualnu promjenu vlasnika.

Pozicija pomoćnih objekata u odnosu na pristupnu saobraćajnicu definisana je građevinskom linijom.

Pomoćni objekti se mogu formirati kao dvojni na susjednim urbanističkim parcelama.

Moguće je graditi pomoćne objekte kao horizontalne dogradnje gabarita osnovnog objekta, pritom poštujući uslove za dogradnju postojećih objekata, kao i opšte uslove stambene izgradnje.

Uslovi za oblikovanje i materijalizacija objekata

Objekti mogu biti: slobodnostojeći objekti na parceli i dvojni objekti. Dvojni objekti se mogu graditi ukoliko se investitori (vlasnici susjednih UP) pismeno dogovore na način da je granica parcela ujedno i linija razgraničenja objekata.

Građevinska linija predstavlja maksimalnu liniju do koje se može postaviti objekat.

Dozvoljena je izgradnja podrumskih etaža koje ne smiju nadvisiti relevantnu kotu terena 0.00m. Ukoliko se radi o denivelisanom terenu, relevantnom kotom terena smatra se najniža kota konačno uređenog i nivelisanog terena oko objekta.

Ukoliko je konfiguracija terena strma, dozvoljena je izgradnja podrumске etaže, sa tri strane ukopane u teren.

Podrumске etaže ulaze u obračun BRGP, osim ako se koriste za garažiranje i tehničke prostorije.

Na parceli se može podići drugi objekat, ukoliko ukupna gradnja na parceli zadovoljava propisane urbanističke parametre.

Minimalno rastojanje objekta od bočnih granica parcele je 2,5m.

Minimalno rastojanje objekta od bočnog susjeda je 5 m.

Kota poda prizemlja može biti za stambene prostore od 0 do 1,0 m, a za komercijalne sadržaje maksimalno 0,2 m od kote konačno uređenog i nivelisanog terena oko objekta.

Minimalno rastojanje objekta od bočnih granica parcele je 5m osim ako nije drugačije definisano građevinskom linijom.

Kota poda prizemlja može biti za komercijalne sadržaje maksimalno 0,2 m od kote konačno uređenog i nivelisanog terena oko objekta

Oblikovanje objekata treba da bude u skladu sa njihovom namjenom i sa strukturama iz neposrednog okruženja u pogledu osnovnih parametara forme i principa organizovanja fizičke sredine.

Dozvoljeno je planirati konzolne ispuste - erkere i balkone maksimalne dubine 1,8 m. Površina obuhvaćena erkerima, lođama i balkonima dio je bruto razvijene građevinske površine definisane planskim parametrima za tretiranu parcelu. Erkeri, balkoni i drugi ispusti ne smiju prelaziti definisane građevinske linije.

Prilikom oblikovanja objekata voditi računa o jednostavnosti proporcija i forme, prilagođenosti forme topografiji terena, prilagođenosti klimatskim uslovima i upotrebi autohtonih materijala, uz poštovanje načela jedinstva ambijenta.

Materijalizacijom objekata obezbjediti ambijentalna svojstva područja kroz upotrebu autohtonih elemenata i savremenih materijala, čiji boja, tekstura i ostala vizuelna svojstva afirmišu ambijentalne kvalitete predmetnog prostora a u isto vrijeme obezbjeđuju potrebnu zaštitu objekata.

Proporciju i veličinu otvora (prozora i vrata) dimenzionisati u skladu sa klimatskim uslovima i tradicijom.

Krovove objekata oblikovati u skladu sa karakterom i volumenom objekta.

Preporučuju se ravni krovovi, prohodni ili neprohodni a dozvoljeni su i kosi krovovi manjeg nagiba.

Fasade objekata kao i krovni pokrivači treba predvidjeti od kvalitetnog i trajnog materijala.

Enterijeri poslovnih prostora moraju biti u odgovarajućem odnosu sa objektom u kome se nalaze.

Izlozi treba da su u skladu sa susjednim izlozima i u skladu sa arhitekturom konkretnog objekta.

Komercijalni natpisi i panoi moraju biti realizovani na visokom likovnom nivou.

Urbana oprema mora biti projektovana, birana i koordinirana sa požnjom, posebnu u okviru prostora gdje se predviđa veće okupljanje

Ograđivanje urbanističke parcele

Parcele se mogu ograđivati prema sljedećim uslovima:

Parcele se ograđuju zidanom ogradom do visine od 1,0 m (računajući od kote trotoara) odnosno transparentnom ili živom ogradom do visine od 1,80 m sa cokolom od kamena ili betona visine 0,6m. Preporuka je da se parcele, ograđuju živom ogradom.

Zidane i druge vrste ograda postavljaju se na regulacionu liniju prema protokolu regulacije, i to tako da ograda, stubovi ograde i kapije budu na parceli koja se ograđuje. Vrata i kapije na uličnoj ogradi ne mogu se otvarati izvan regulacione linije.

Princip uređenja zelenila u okviru stambenih parcela je dat u uslovima pejzažnog uređenja, a detaljna razrada je ostavljena vlasnicima.

Zelenilo individualnih stambenih objekata

Zelene i slobodne površine u zonama stambenih kompleksa porodičnog stanovanja formiraju se u okviru samih parcela stambenih objekata i mogu se razlikovati:

- vrtovi stambenih objekata u nizu (najčešće zastupljeni predvrtovi sa pristupnom popločanom stazom),

- porodični vrtovi (najčešće pravilnih oblika, sa većim dijelom parcele iza zgrade).

Smjernice za uređenje zelenila individualnih stambenih blokova:

- kompoziciju vrta treba da čine različite kategorije biljnih vrsta, građevinski i vrtno-arhitektonski elementi i mobilijar,

- Zelene površine se kreću od 10-20 m² po stanovniku, odnosno zauzimaju oko **40%** od ukupne površine parcele,

- na parcelama uz saobraćajnice, između regulacione i građevinske linije preporučuje se sadnja drveća, zbog stvaranja drvoreda u ulicama gdje je širina trotara ispod 2,5m. Osim drvoreda, vlasnici dobijaju vizuelnu i prostornu barijeru,

- Umjesto betonskih ograda, saditi žive ograde koje su sa estetskog i sanitarno higijenskog aspekta uvijek bolji izbor,

- U slučajevima projektovanja betonskih ograda preporučuje se ozelenjavanje vertikalnim zelenilom.

Za postojeće objekte zadržava se postojeće stanje uz mogućnost povećanja procenta zelenih i slobodnih površina na parcelama gdje je to moguće.

Za novoplanirane objekte je određen procenat slobodnih i zelenih površina od 40% čime se povećava ukupan procenat zelenila u planu i kojim se takođe diže nivo kvaliteta života u mikro cjelinama.

Uređenje terena

Sastavni dio projektne dokumentacije je i projekat uređenja terena za pripadajuću lokaciju. Istim će se definisati svi potrebni sadržaji koji obuhvataju: unutrašnje saobraćajne površine, hortikulturno uređenje sa urbanom opremom i mobilijarom.

Lokaciju nivelisati tako da se pristupnom saobraćajnicom i susjednim parcelama predstavlja prostornu cjelinu, uz uslova da projektovani nagibi riješe pitanje odvodnjavanja površinskih voda prema ulici.

Obradom površina partera izvršiti njegovu diferencijaciju po nemjeni, uz primjenu trajnih, savremenih materijala, i obezbijediti jedinstvo sa prostornim cjelinama objekata u zoni.

U okviru lokacija projektovati rasvjetu u skladu sa propisima.

Ozelenjavanje vršiti autohtonim vrstama u skladu sa preporukama u grafičkom prilogu ovih uslova. Potrebno je koristiti vrste otpone na ekološke uslove sredine i usklađene sa kompoziciono i funkcionalnim zahtjevima.

Privremeno deponovanje smeća, do evakuacije na gradsku deponiju komunalnim vozilima, obezbjediti na sabirnim punktovima, organizavanim sa potpunom higijenskom zaštitom u tipiziranim posudama, broj i kapaciteta prema sanitarno tehničkim propisima.

Etapnost realizacije

Moguća je i fazna realizacija a što je potrebno definisati kroz tehničku dokumentaciju.

Smjernice za povećanje energetske efikasnosti i korišćenje obnovljivih izvora energije

Uslovi za racionalnu potrošnju energije:

U procesu uspostavljanja održive potrošnje energije prioritet treba dati racionalnom planiranju potrošnje, tj. implementaciji mjera energetske efikasnosti u sve segmente energetskog sistema.

Održiva gradnja je svakako jedan od značajnijih segmenata održivog razvoja koji uključuje:

- upotrebu građevinskih materijala koji nijesu štetni po životnu sredinu;
- energetske efikasnost zgrada; i
- upravljanje otpadom nastalim prilikom izgradnje ili rušenja objekata.

Energetski i ekološki održivo graditeljstvo teži:

- smanjenju gubitaka toplote iz objekta poboljšanjem toplotne zaštite spoljnih elemenata i povoljnim odnosom osnove i volumena zgrade;
- povećanju toplotnih dobitaka u objektu povoljnom orijentacijom zgrade i korišćenjem sunčeve energije;
- korišćenju obnovljivih izvora energije u zgradama (sunce, vjetar, biomasa itd)
- povećanju energetske efikasnosti termoenergetskih sistema.

Cilj sveobuhvatne uštede energije, a time i zaštite životne sredine je stvoriti preduslove za sistemsku sanaciju i rekonstrukciju postojećih zgrada, a zatim i povećanje obavezne toplotne zaštite novih objekata. Prosječni stariji postojeći objekti godišnje troše 200-300 kWh/m² energije za grijanje, standardno izolovane kuće ispod 100, savremene niskoenergetske kuće oko 40, a pasivne 15 kWh/m² i manje.

Nedovoljna toplotna izolacija dovodi do povećanih toplotnih gubitaka zimi, hladnih spoljnih konstrukcija, oštećenja nastalih vlagom (kondenzacijom) kao i pregrijavanja prostora ljeti. Posljedice su oštećenja konstrukcije, nekomforno i nezdravo stanovanje i rad. Zagrijavanje takvih prostora zahtijeva veću količinu energije što dovodi do povećanja cijene korišćenja i održavanja prostora, ali i do većeg zagađenja životne sredine. Poboljšanjem toplotno izolacionih karakteristika zgrade moguće je postići smanjenje ukupnih gubitaka toplote za prosječno od 40 do 80%.

Kod gradnje novih objekata važno je već u fazi idejnog projekta u saradnji sa projektantom predvidjeti sve što je potrebno da se dobije kvalitetna i optimalna energetske efikasna zgrada. Zato je potrebno:

- analizirati lokaciju, orijentaciju i oblik objekta;
- primijeniti visoki nivo toplotne izolacije kompletnog spoljnog omotača objekta i izbjegavati toplotne mostove;
- iskoristiti toplotne dobitke od sunca i zaštititi se od pretjeranog osunčanja; i
- koristiti energetske efikasne sisteme grijanja, hlađenja i ventilacije, i kombinovati ga sa obnovljivim izvorima energije.

OSTALI USLOVI

1. Proračune za objekat raditi na IX (deveti) stepen seizmičkog intenziteta po MCS skali. Projektom predvidjeti sve potrebne mjere zaštite od požara, kao i druge uslove za zaštitu od elementarnih

nepogoda i tehničko-tehnoloških i drugih nesreća, u skladu sa vežećim propisima i od nadležnog organa pribaviti saglasnost na isti.

2. Ukoliko se planira djelatnost koja može imati značajni uticaj na životnu sredinu i zdravlje ljudi, potrebno je projekat uskladiti sa Zakonom o procjeni uticaja na životnu sredinu odnosno pristupiti izradi Elaborata u skladu sa navedenim Zakonom.

3. Potrebno je omogućiti pristup licima smanjene pokretljivosti i licima sa invaliditetom u sve objekte koji svojom funkcijom podrazumijevaju prisustvo građana. Kroz objekte gdje je omogućen rad licima sa invaliditetom neophodno je obezbijediti uslove za njihovo nesmetano kretanje, rad i boravak, u skladu sa važećim zakonskim propisima.

4. Prije izrade tehničke dokumentacije investitor je obavezan, shodno članu 7 Zakona o geološkim istraživanjima („Sl.list RCG", broj 28/93, 27/94 i 26/07) izraditi Projekat o geološkim istraživanjima i obezbijediti Elaborat o rezultatima izvršenih geomehaničkih istraživanja tla za predmetnu lokaciju.

5. Područje Podgorice karakteriše submediteranska klima sa vrlo dugim, toplim i sušnim ljetima, a blagim i kišovitim zimama. Višegodišnjom analizom meteoroloških uslova utvrđeno je da Podgorica ima:

- srednju godišnju temperatutu od 15,5%°C (prosječno najhladniji mjesec je januar sa 5%°C), a najtopliji jul sa 26,7%°C),
- 2450 sunčanih sati (102 dana), (najsunčaniji mjesec je juli, a najmanje sunčan mjesec je decembar),
- srednji godišnji prosjek padavina od 169 mm (najveši u decembru 248 mm, najmanji u julu 42 mm),
- prosječnu relativnu godišnju vlažnost vazduha 63,6% (max. vlažnost je u novembru 77,2%, a min. u julu 49,4%),
- dominantan sjeverni vjetar sa max. brzinom od 34,80 m/sec (123km/h), sa pritiskom od 75,7 kp/m², najčešće u zimskom periodu sa prosječno 20,8 dana,
- srednji vremenski period u kome je potrebno grijanje je od 10. novembra do 30. marta. Prije projektovanja navedene podatke potrebno je provjeriti i kompletirati od Republičkog hidrometeorološkog zavoda Podgorica.

6. Glavni projekat raditi u skladu sa ovim uslovima, uslovima javnih preduzeća za oblast infrastrukture, važećem Zakonu, vežećim tehničkim propisima, normativima i standardima za projektovanje, izgradnju i korišćenje ove vrste objekata, a na osnovu projektnog zadatka investitora.

INFRASTRUKTURA

7. Priključenje objekta na javnu saobraćajnu mrežu obezbijediti prema uslovima datim u grafičkom prilogu „Saobraćaj" ovih uslova, u skladu sa propisima.

Kolski pristup urbanističkoj parceli omogućen je preko planirane saobraćajnice .

USLOVI ZA PARKIRANJE, GARAŽIRANJE I UREĐENJE PARCELE

Za parkiranje vozila za sopstvene potrebe, vlasnici porodičnih objekata obezbjeđuju prostor na sopstvenoj parceli, izvan površine javnog puta, i to – minimum jedno parking ili garažno mjesto na jednu stambenu jedinicu. Poželjna su 2 pm po jednoj stambenoj jedinici.

Kod objekata na nagnutom terenu, garaže se mogu graditi u sklopu uređenja dvorišta, u denivelaciji ispred objekta.

Slobodnostojeće garaže kao i garaže u okviru objekta moraju biti udaljene minimum 5m od regulacione linije

Ne dozvoljava se postavljanje pojedinačnih garaža za jedno ili manji broj vozila izvedenih od lima ili na drugi vizuelno neprihvatljiv način. Nije dozvoljeno pretvaranje garaža u druge namjene (prodavnice, auto radionice, servisi i slično).

Ako se u prizemlju nalazi poslovanje, obezbijediti:

- poslovanje (na 1000 m²) ----- 15 pm

Potreban broj parking mjesta se obezbjeđuje na otvorenom parking u sklopu urbanističke parcele i u podzemnoj etaži.

Rampe za pristup do parkirališta i garaža u podzemnim ili nadzemnim objektima kapaciteta do 1500 m² imaju maksimalne podužne padove:

- za pokrivene prave rampe: 18%
- za otvorene prave rampe: 15%
- za pokrivene kružne rampe: 15%
- za otkrivene kružne rampe: 12%
- za parkirališta do 4 vozila: 20%.

Najveći nagib rampi za pristup parkinzima u podzemnim ili nadzemnim parkiralištima ili garažama kapaciteta iznad 40 vozila iznose:

- za otvorene prave rampe: 12%
- za kružne rampe: 12%
- za pokrivene rampe: 15%

Građevinska linija ispod površine zemlje GLO, ukoliko je prostor namijenjen za garažiranje, može biti do 1.0m od granice urbanističke parcele, ukoliko to dozvoljavaju karakteristike terena (uslov - prethodna ispitivanja terena i ozelenjavanje površine iznad garaže). U tom slučaju treba zadovoljiti prevashodno zadati minimalni procenat zelenila (slobodnostojećeg) , a nakon toga odrediti gabarite podzemnih etaža.

Prilikom projektovanja i izgradnje garaže pridržavati se pravilnika o tehničkim zahtjevima za zaštitu garaža za putničke automobile od požara i eksplozija (Službeni list CG, br13/07 i 32/11)

Minimalno parking mjesto je 2,30x4,80 kod upravnog parkiranja na otvorenom. Minimalna širina komunikacija do parking mjesta pod uglom od 90o je 5.5m. Za paralelno parkiranje minimalne dimenzije parking mjesta su 2,00x5,50m

Najmanje 5% parking mjesta mora biti namijenjeno licima smanjene pokretljivosti.

8. Projektovanje elektroenergetskih instalacija i napajanje predmetnog objekta električnom energijom izvesti prema grafičkom prilogu ovih uslova. Električne instalacije projektovati i izvesti u skladu sa vežećim propisima i standardima i na iste pribaviti saglasnost od nadležnog preduzeća. Mjesto i način priključenja objekta na elektroenergetsku mrežu odrediće nakon izrade projektne dokumentacije stručne službe CEDIS-a.

9. Instalacije vodovoda i kanalizacije projektovati u svemu prema važećim propisima i normativima za tu vrstu objekata, a priključiti ih na gradsku distributivnu mrežu prema uslovima d.o.o. "Vodovod i kanalizacija" - Podgorica.

U prilogu se daju trase postojećih i DUP-om planiranih vodova.

Projekat hidrotehničkih instalacija raditi u skladu sa važećim tehničkim propisima i normativima.

10. Priključenje predmetnog objekta na tk mrežu investitor će izvesti prema grafičkom prilogu ovih uslova. Tk instalacije projektovati i izvesti u skladu sa važećim propisima i standardima i na iste pribaviti saglasnost od nedležnog preduzeća.

OBRADILI :

Arh. Beti Radović, dipl.ing.

B Radović

OVLAŠĆENO SLUŽBENO LICE

Arh. Beti Radović, dipl.ing.



Obrada grafičkih priloga :

Vlatko Mijatović, teh.

Vlatko Mijatović

PRILOZI:

- Grafički prilozi iz planskog dokumenta
- Tehnički uslovi u skladu sa posebnim propisima
- List nepokretnosti i kopija katastarskog plana



UPRAVA ZA KATASTAR
I DRŽAVNU IMOVINU

CRNA GORA

PODRUČNA JEDINICA
PODGORICA

Broj: 101-919-69344/2024
Datum: 24.12.2024.
KO: PODGORICA III

Na osnovu člana 173 Zakona o državnom premjeru i katastru nepokretnosti ("Sl. list RCG" br. 29/07, "Sl. list CG" br. 73/10, 032/11, 040/11, 043/15, 037/17 i 17/18), postupajući po zahtjevu Urbanizam 101-917/24-4970, , za potrebe izdaje se

LIST NEPOKRETNOSTI 4225 - PREPIS

Podaci o parcelama									
Broj	Podbroj	Broj zgrade	Plan Skica	Datum upisa	Potes ili ulica i kućni broj	Način korišćenja Osnov sticanja	Bon. klasa	Površina m ²	Prihod
6917	1		73 23/94	09/02/2021	ZELENIKA	Neplodna zemljišta ODLUKA DRŽAVNOG ORGANA		478	0.00
6917	1	1	73 23/94	09/02/2021	ZELENIKA	Poslovne zgrade u vanprivredi ODLUKA DRŽAVNOG ORGANA		257	0.00
6917	2		73 23/94	09/02/2021	ZELENIKA	Pašnjak 3. klase ODLUKA DRŽAVNOG ORGANA		1173	1.76
								1908	1.76


Podaci o vlasniku ili nosiocu				
Matični broj - ID broj	Naziv nosioca prava - adresa i mjesto		Prava	Obim prava
0000002096099	PRVA BANKA CG AD-OSNOVANA 1901 PODGORICA BUL.SV. P.CETINJSKOG 141 PODGORICA Podgorica		Svojina	1/1


Podaci o objektima i posebnim djelovima						
Broj	Podbroj	Broj zgrade	Način korišćenja Osnov sticanja Sobnost	PD Godina izgradnje	Spratnost/ Sprat Površina	Prava Vlasnik ili nosilac prava Adresa, Mjesto
6917	1	1	Poslovne zgrade u vanprivredi KUPOVINA	0	P1 257	/
6917	1	1	Poslovni prostor u vanprivredi KUPOVINA	1	P 195	Svojina PRVA BANKA CG AD- OSNOVANA 1901 PODGORICA BUL.SV. P.CETINJSKOG 141 1/1 0000002096099
6917	1	1	Stambeni prostor KUPOVINA	2	P1 209	Svojina PRVA BANKA CG AD- OSNOVANA 1901 PODGORICA BUL.SV. P.CETINJSKOG 141 1/1 0000002096099

Podaci o teretima i ograničenjima							
Broj	Podbroj	Broj zgrade	PD	Redni broj	Način korišćenja	Datum upisa Vrijeme upisa	Opis prava
6917	1	1	1	2	Poslovni prostor u vanprivredi		Hipoteka ZABILJ ZAKLJUČKA O PORESKOM POTRAŽIVANJU BR.03/13-4/890/6 OD 05.08.2009 G-U KORIST CRNE GORE

Podaci o teretima i ograničenjima							
Broj	Podbroj	Broj zgrade	PD	Redni broj	Način korišćenja	Datum upisa Vrijeme upisa	Opis prava
6917	1	1	2	2	Stambeni prostor		Hipoteka ZABILJ.ZAKLJUČKA O PORESKOM POTRAŽIVANJU BR.03/13-4/890/6 OD 05.08.2009 G-U KORIST CRNE GORE

Naplata takse je oslobođena na osnovu člana 17 Zakona o administrativnim taksama ("Sl.list CG, br. 18/19). Naplata naknade oslobođena je na osnovu člana 174 Zakona o državnom premjeru i katastru nepokretnosti ("Sl. list RCG" br. 29/07, "Sl. list CG" br. 73/10, 032/11, 040/11, 043/15, 037/17 i 17/18).

Ovlašćeno lice: 



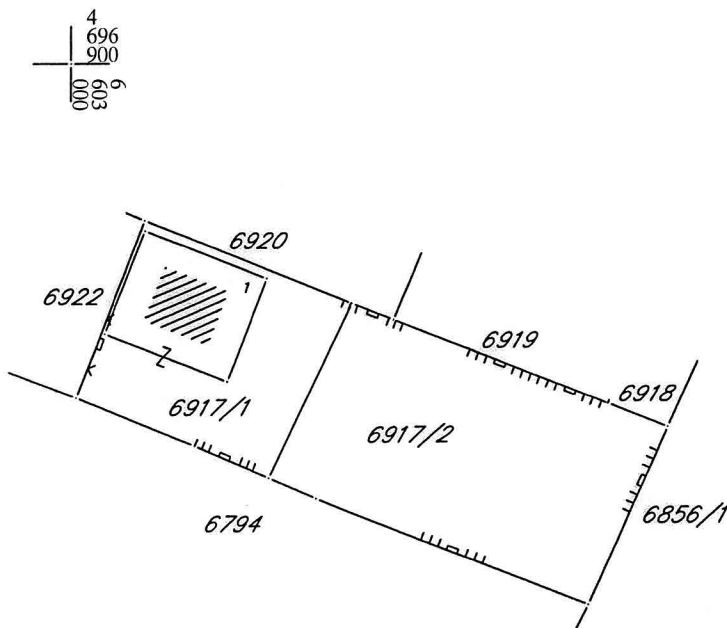
CRNA GORA
UPRAVA ZA NEKRETNINE
PODRUČNA JEDINICA: PODGORICA
Broj: 101-917/24-4970
Datum: 24.12.2024.



Katastarska opština: PODGORICA III
Broj lista nepokretnosti: 4225
Broj plana: 30,62
Parcele: 6917/1, 6917/2

KOPIJA PLANA

Razmjera 1: 1000

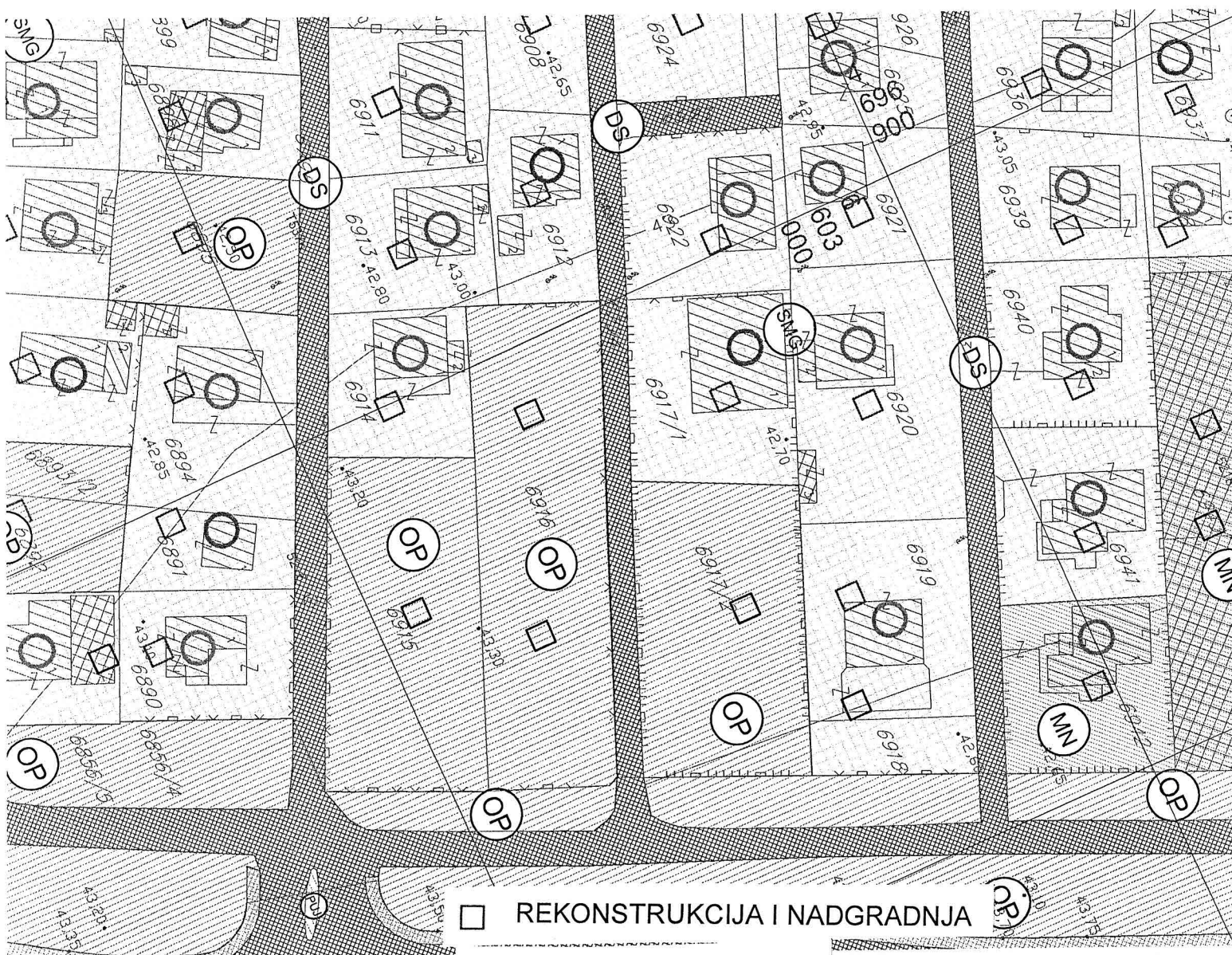



4
696
900
603
000
9

4
696
900
603
100
9

4
696
800
603
000
9

4
696
800
603
100
9



□ REKONSTRUKCIJA I NADGRADNJA

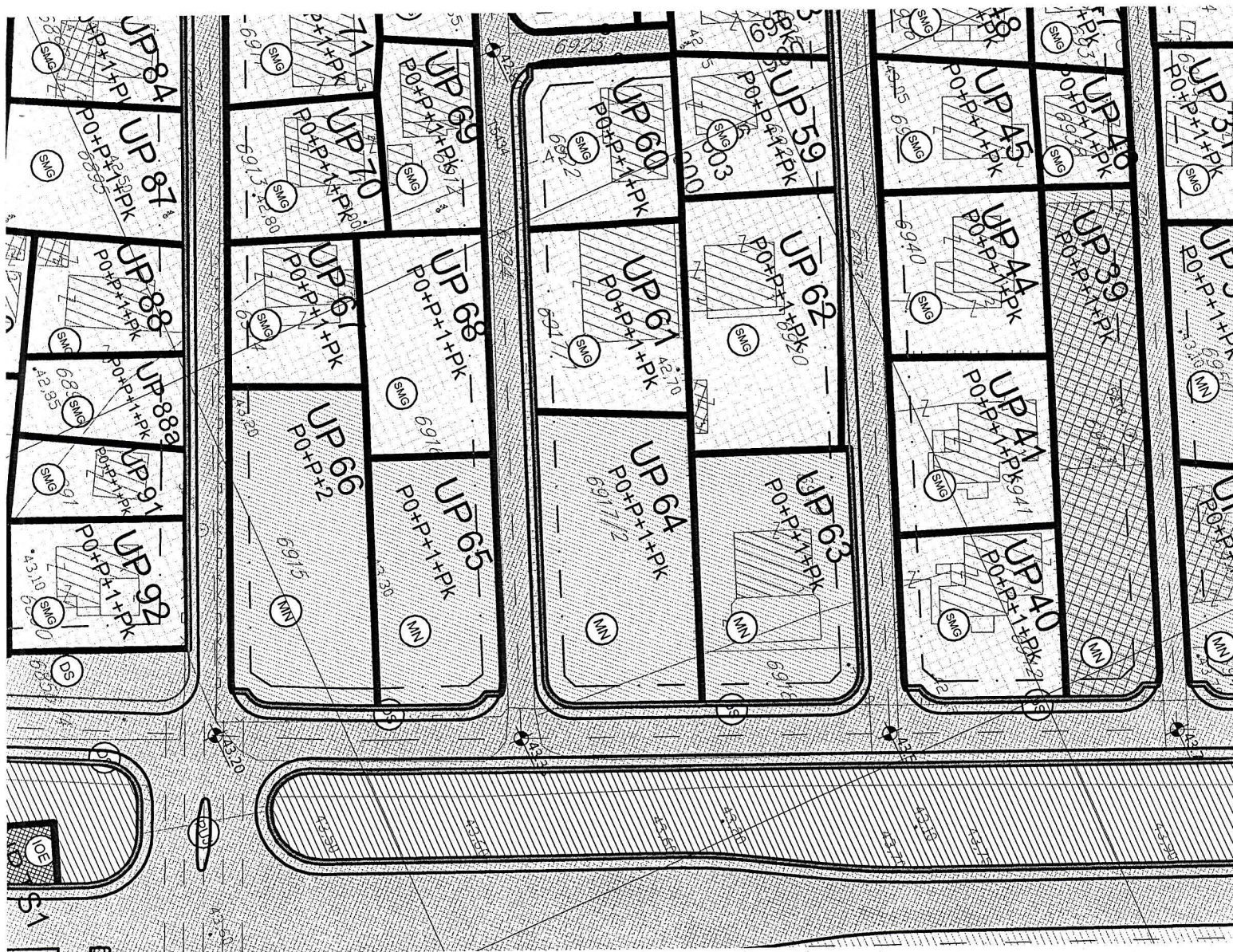

○ BONITET - SREDNJI



STANOVANJE MALE GUSTINE

Crna Gora
Glavni Grad Podgorica
**Sekretarijat za planiranje prostora i
održivi razvoj**

Broj: 08-332/24-2063
Podgorica, 26.12.2024.godine




STANOVANJE MALE GUSTINE

GRAFIČKI PRILOG –Plan namjene površina

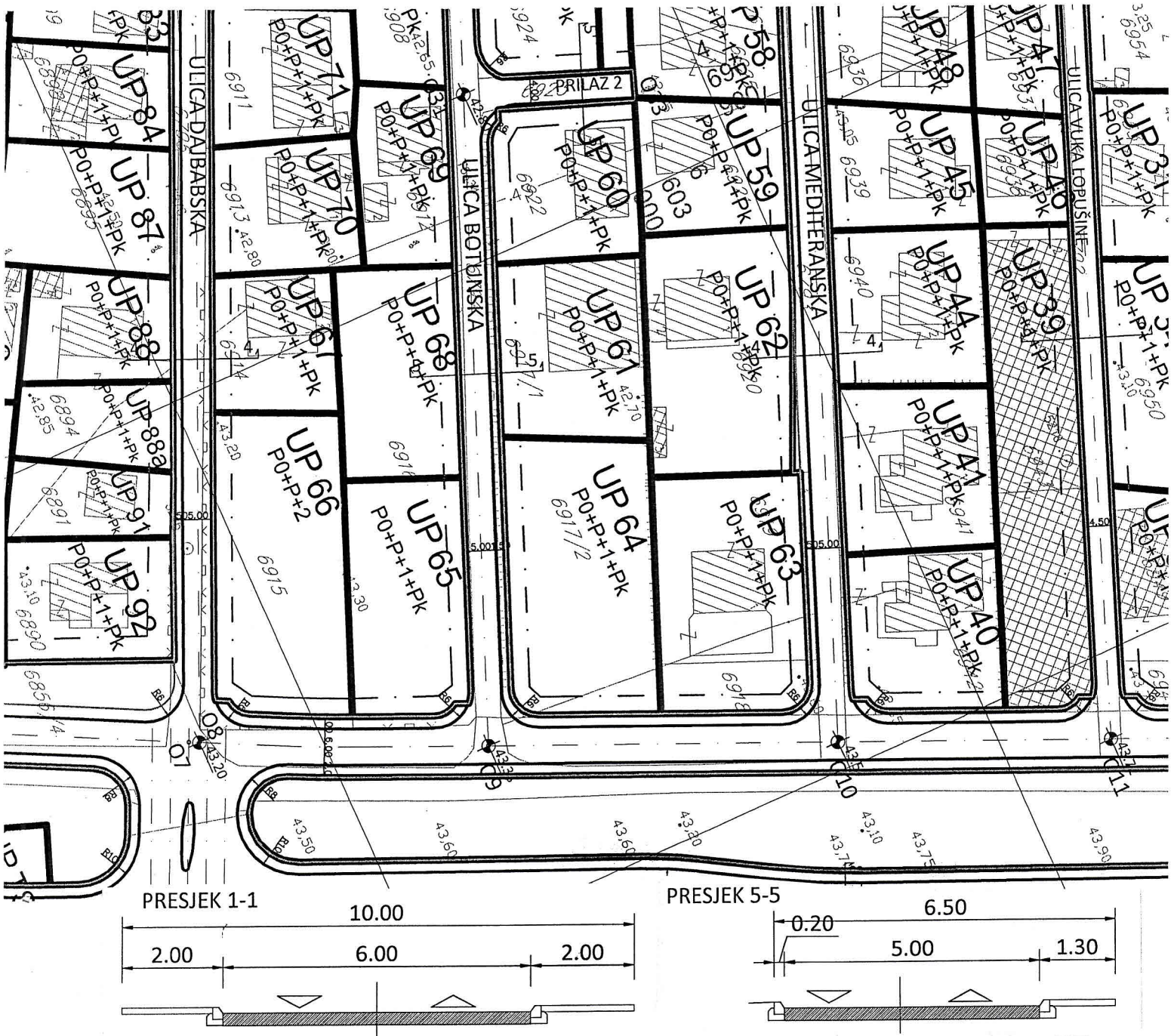

Izvod iz DUP-a «Zelenika» u Podgorici
Za urbanističku parcelu 61

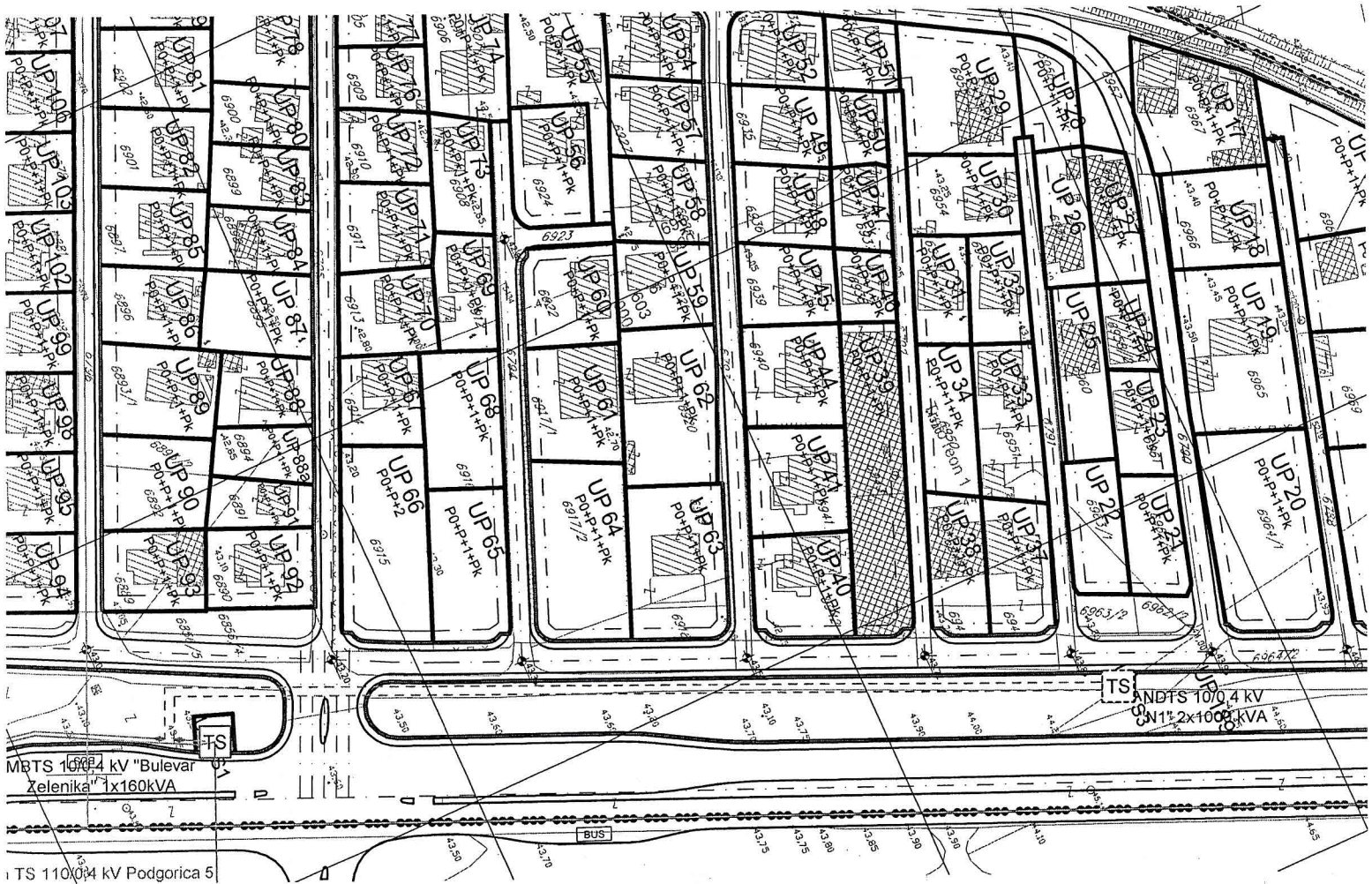

03



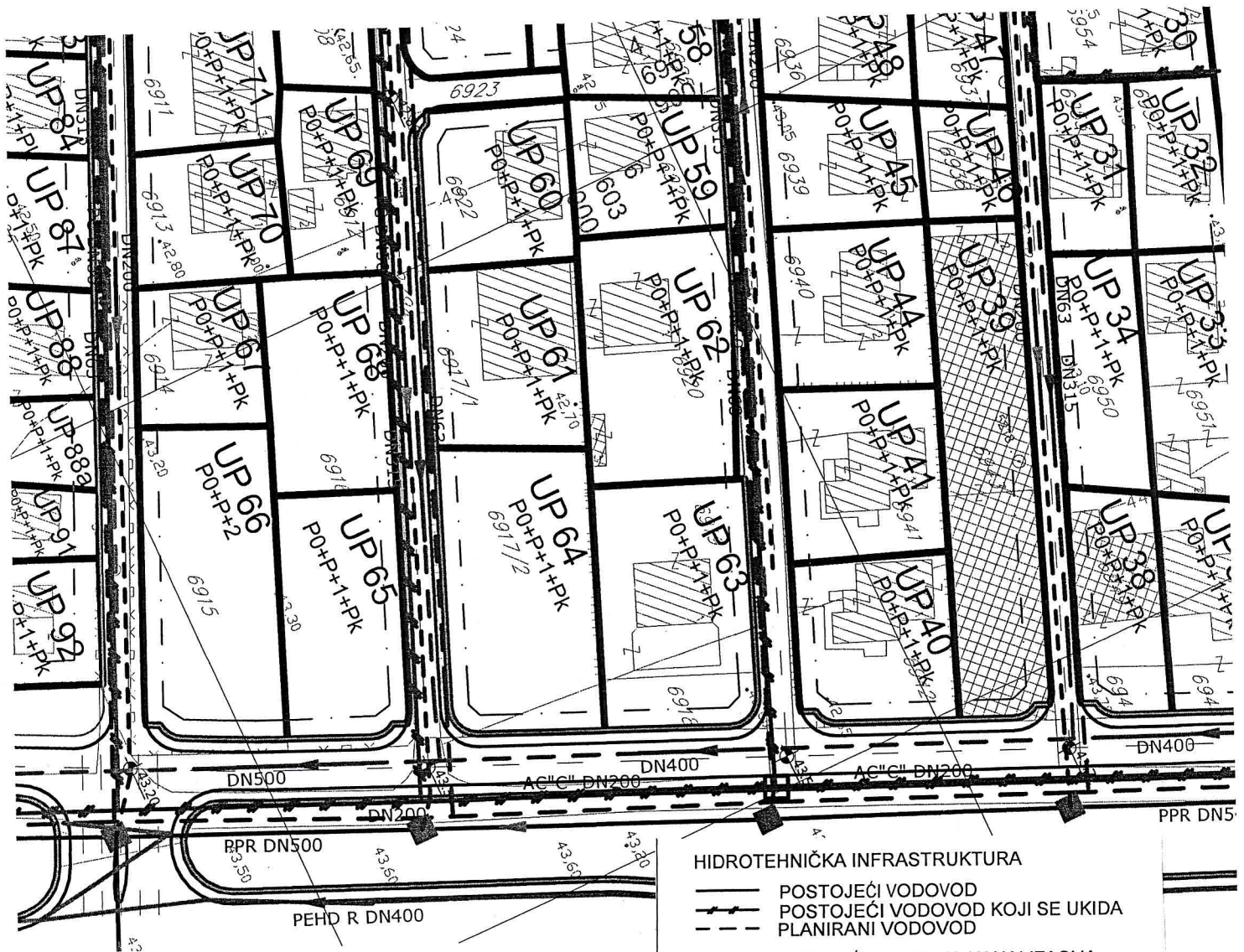

Koordinate prelomnih tačaka građevinskih linija:

98	6603066,36	4696834,25
99	6602984,10	4696866,83






- POSTOJEĆI ELEKTROVOD 10 KV
- - - PLANIRANI ELEKTROVOD 10 KV
- TS POSTOJEĆA TRANSFORMATORSKA STANICA 10/0,4KV
- TS PLANIRANA TRANSFORMATORSKA STANICA 10/0,4KV
- ◆ - KABLOVSKA SPOJNICA 10 KV
- GRANICA TRAFIČNE REONE







HIDROTEHNIČKA INFRASTRUKTURA

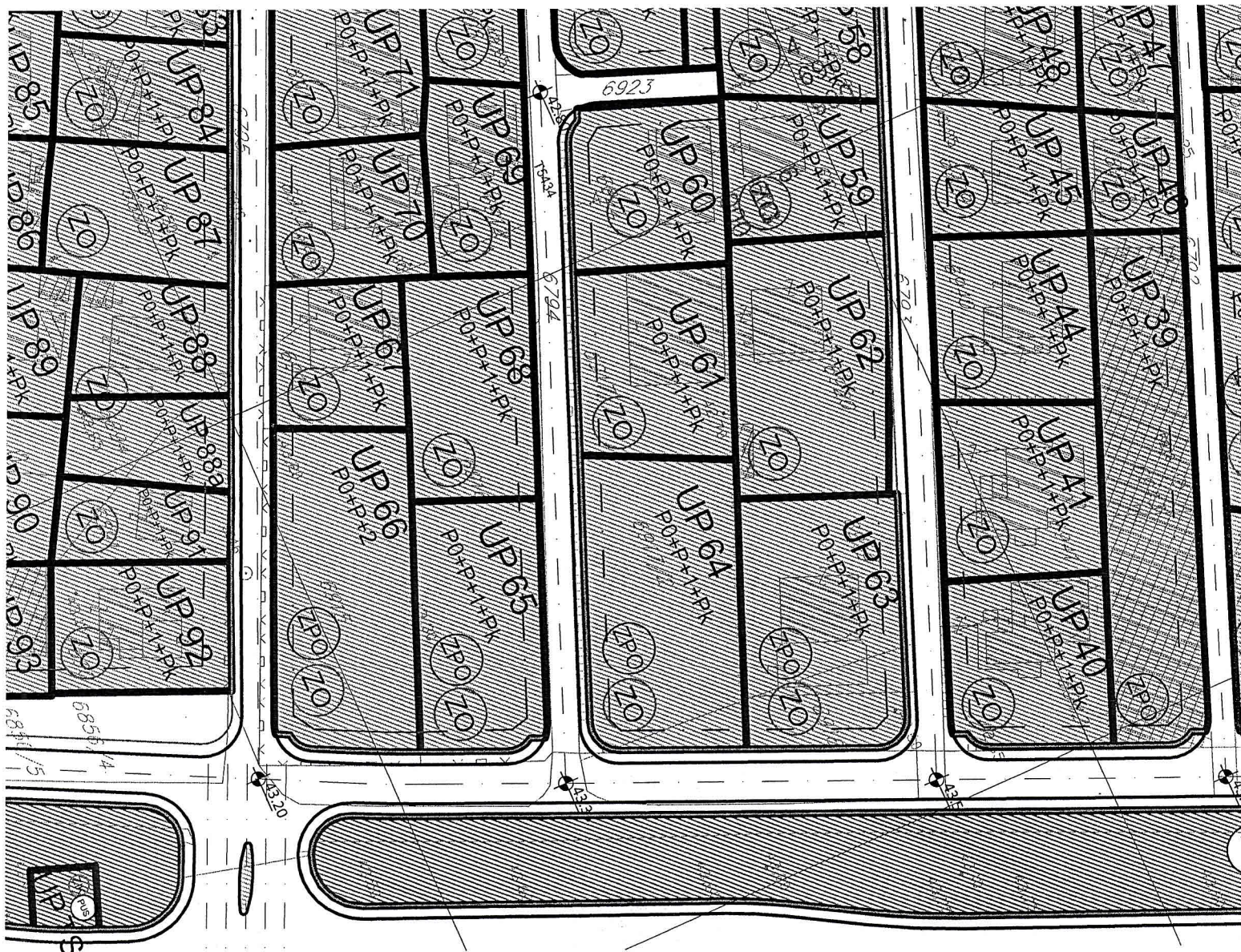

- POSTOJEĆI VODOVOD
- - - POSTOJEĆI VODOVOD KOJI SE UKIDA
- - - PLANIRANI VODOVOD
- POSTOJEĆA FEKALNA KANALIZACIJA
- - - PLANIRANA FEKALNA KANALIZACIJA
- POSTOJEĆA ATMOSFERSKA KANALIZACIJA
- - - PLANIRANA ATMOSFERSKA KANALIZACIJA
- SP SEPARATOR ULJA



TELEKOMUNIKACIONA INFRASTRUKTURA:

-  Postojeće TK okno
-  Postojeća TK kanalizacija
-  Planirano TK okno
-  Planirana TK kanalizacija





(ZO)

Zelenilo stambenih objekata i blokova