



republički zavod za urbanizam i projektovanje ad podgorica

**ANALIZA URBANISTIČKE PARCELE
UP 154-ZONA 3, U ZAHVATU
DETALJNOG URBANISTIČKOG PLANA „GORNJI KALIMANJ“**

**Obradivač:
RZUP AD Podgorica**

Mart 2025.

**ANALIZA URBANISTIČKE PARCELE UP 154-ZONA 3, U ZAHVATU
DETALJNOG URBANISTIČKOG PLANA „GORNJI KALIMANJ“**

Opština: Tivat

KO: Tivat

Vlasništvo: Prva banka CG

Broj(evi) Lista Nepokretnosti: 3032

Katastarska(e) parcela(e): 3667/1

Urbanistička parcela **UP 154-ZONA 3** se nalazi u naselju Kalimanj u Tivtu.
Vazdušnom linijom je parcela udaljena 800 m od mora.

PRIKAZ LOKACIJA SA GEOPORTALA




Predmet analize je urbanistička parcela UP Z3 154, u zahvatu DUP-a »GORNJI KALIMANJ«, Opština Tivat.

Od dijela katastarske parcele 3667/1, površine cca 559 m² u vlasništvu Prve banke Crne Gore formirana je urbanistička parcela **UP Z3 154**.

Planskim dokumentom je omogućen kolski prilaz sa zapadne strane preko pristupne saobraćajnice u planu nazvane S-55.



Izvod iz planskog dokumenta-prilog-Namjena površina

 Granica urbanističke parcele UP Z3-154

Napomena:

Za precizne informacije o površinama katastarskih parcela koje formiraju urbanističku parcelu potrebno je uraditi Elaborat parcelacije po planskom dokumentu.



republički zavod za urbanizam i projektovanje ad podgorica

Namjena urbanističke parcele je stanovanje malih gustina.

Na urbanističkoj parceli UP Z3 154 moguće je graditi objekat spratnosti P+1+Pk.

Na jednoj urbanističkoj parceli može se graditi samo jedan stambeni objekat u okviru koga može biti organizovano najviše 4 stambene jedinice.

U prizemlju objekta se mogu naći djelatnosti koje svojim karakterom ne narušavaju integritet osnovne funkcije stanovanja, kao što su: trgovina, zanatstvo, poslovanje, ugostiteljstvo, servisne i druge usluge, advokatske kancelarije i sl.

Arhitekturu objekta treba prilagoditi tradicionalnim principima uz upotrebu lokalnih materijala.

Na parceli se mogu graditi pomoćni objekti koji su u funkciji korišćenja stambenog objekta (garaža, ostava i sl), a čiji kapacitet ulazi u obračun ukupnih kapaciteta na parceli. Udaljenost pomoćnog objekta od ivice parcele ne smije biti manja od 2,0 m. Rastojanje od granice parcele može biti i manje uz saglasnost vlasnika susjedne parcele, ali ne manje od 1 m.

Bazen u dvorištu stambenog objekta ne računa se u BGP.

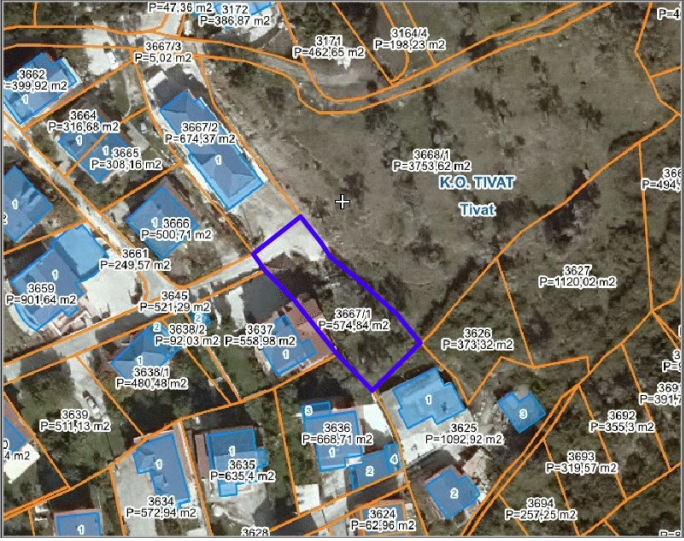




Pravila za izgradnju objekata


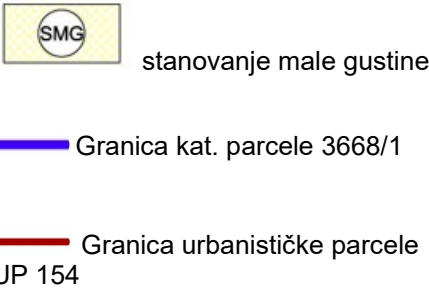
- objekte graditi kao slobodnostojeće objekte na parceli.
- građevinska linija predstavlja *maksimalnu liniju* do koje se može postaviti objekat
- podrumске i suterenske etaže ulaze u obračun BGP, osim ako se koriste za garažiranje.
- minimalna udaljenost svakog dijela objekta od granice parcele je 2 m.
- planom definisana minimalna rastojanja od granice parcele i susjednog objekta mogu biti i manja uz saglasnost vlasnika susjedne parcele, ali ne manja od 1m.
- visina nazidka potkrovnne etaže iznosi najviše **1.20 m** računajući od kote poda potkrovnne etaže do tačke preloma krovne kosine.
- ukoliko se u potkrovnom prostoru dobije odgovarajuća visina može se organizovati galerijski prostor ali samo u funkciji donje etaže, a nikako kao nezavisna stambena površina.
- maksimalna visina objekata spratnosti je P+1+Pk je **11 m** računajući od najniže kote konačno uređenog i nivelisanog terena oko objekta do sljemena krova

Parkiranje

- potreban broj parking mjesta treba obezbjediti u okviru parcele, na otvorenom, u garaži u sklopu ili van objekta.
- kod objekata na nagnutom terenu, garaže se mogu graditi u sklopu uređenja dvorišta, u denivalaciji ispred objekta.
- Broj mjesta za parkiranje vozila se određuje po principu:

stanovanje	1 PM za 1 stan
trgovine	1 PM na 60 m ² BGP
ugostiteljski objekti	1 PM na sto sa 4 stolice

Urbanistička parcela 154-zona 3	
Katastarske parcele	Dio kp 3667 /1
List nepokretnosti	3032
Vlasništvo kp 3667/1	Prva Banka Crne Gore
Geoportal	
	<p> Granica katastarske parcele 3667/1</p>
Izvod iz DUP-a "Gornji Kalmanj"-prilog: parcelacija	
	<p> Granica katastarske parcele 3667/1</p> <p> Granica urbanističke parcele UP 154</p>

Izvod iz DUP-a "Gornji Kalmanj"-prilog: namjena površina	
	
Urbanistički parametri	
Broj urbanističke parcele (m2)	Z3 UP 154
Površina urbanističke parcele	559
Namjena	Stanovanje malih gustina (SMG)
Planirana spratnost parcele	P+1+Pk
BGP (m2) ukupno	447
BGP (m2) stanovanje	313
Max BGP (m2) djelatnosti	134
Površina pod objektom (m2)	224
Indeks zauzetosti	0.4
Indeks izgrađenosti	0.8
Status objekta i moguće intervencije	planirani