

CRNA GORA

Opština Tivat

Sekretarijat za uređenje prostora i
izgradnju objekata
Broj: 0902-351-218/3
Tivat, 20.10.2016.god.



Na osnovu člana 62a Zakona o uređenju prostora i izgradnji objekata (»Sl.list CG« br. 51/08, 40/10, 34/11, 40/11, 35/13 i 33/14) i Odluke o donošenju Detaljnog urbanističkog plana „Gornji Kalimanj“ (»Sl.list CG« br. 18 / 15), na zahtjev **PRVE BANKE CG AD**, Sekretarijat za uređenje prostora i izgradnju objekata izdaje:

URBANISTIČKO – TEHNIČKE USLOVE
za urbanističku parcelu Z3-UP 150, namjene stanovanje male gustine (SMG),
u zahvatu Detaljnog urbanističkog plana "Gornji Kalimanj", Opština Tivat

Z3-UP 150, površine **631 m²**, formirana je od dijela kat.parc.br. **3668 i 3667 sve KO Tivat**.

Prema Listu nepokretnosti –prepis 3032 površina kat.parc.br. 3668 KO Tivat je 3766 m².
Prema Listu nepokretnosti –prepis 3032 površina kat.parc.br. 3667 KO Tivat je 1242 m².

Prostorni i urbanistički parametri za UP 150 u zoni Z3:

Broj urbanističke parcele	Z3-UP 150
Površina urbanističke parcele(m ²)	631
namjena	Stanovanje male gustine(SMG)
Planirana spratnost objekta	P+1+Pk
BGP ukupno (m ²)	500
BGP stanovanje (m ²)	350
Max BGP djelatnosti (m ²)	150
Površina pod objektom (m ²)	221
Indeks zauzetosti	0,35
Indeks izgrađenosti	/
Status objekta i moguće intervencije	Planirani

Sastavni dio Urbanističko-tehničkih uslova su

• Izvod iz tekstualnog dijela DUP-a Gornji Kalimanj **Separat sa UT uslovima-Urbanističko-tehnički uslovi za objekte stanovanja male gustine-** izrađen od strane Monte CEP- a , Centra za planiranje urbanog razvoja , Kotor.

• **GRAFIČKI PRILOZI (Izvodi)**

- Geodetska podloga sa granicom plana R 1:1000;
- Analiza postojećeg stanja R 1:1000;
- Plan namjene površina R 1:1000;
- Plan parcelacije R 1:1000;
- Plan regulacije i nivelacije R 1:1000;
- Plan saobraćaja R 1:1000;
- Plan hidrotehničke infrastrukture R 1:1000;
- Plan elektroenergetske infrastrukture R 1:1000;
- Plan telekomunikacione infrastrukture R 1:1000;
- Plan zelenih površina R 1:1000;

• **Opšti saobraćajno-tehnički uslovi** broj 1006-152 od 30.05.2013.godine izdati od strane Sekretarijata za komunalno stambene poslove i saobraćaj.



Detaljni urbanistički plan "Gornji Kalimanj" – Tivat
URBANISTIČKO TEHNIČKI USLOVI

-Samostalni pristupi i prilazi parcelama su minimalne širine 3,0 m, izuzetno 2,5 m ukoliko nisu planirani između postojećih međa kao nasleđe postojećeg stanja koje zadovoljava minimalnu širinu prolaza od 2,5 m na najužem dijelu.

-Priključci neizgrađenih parcela na javnu saobraćajnu površinu dati su u grafičkom prilogu kao preporučena mjesta koja treba primjeniti pri izradi tehničke dokumentacije. Izmjenu lokacije priključka moguće je prihvatiti ukoliko projektna dokumentacija daje bolje tehničko rješenje organizacije prostora na parceli uzimajući u obzir veličinu i oblik parcele i konfiguraciju terena (odgovarajući nagib terena omogućuje projektovanje garaža u donjim nivoima objekata). Pri projektovanju voditi računa da priključak bude na propisanoj udaljenosti od raskrsnica i da omogućava dovoljnu preglednost za bezbjedno odvijanje saobraćaja. Ukoliko parcela ima pristup na dvije saobraćajnice, priključak po pravilu izvesti na saobraćajnicu nižeg ranga ili na saobraćajnicu čija je realizacija izvjesnija.

• **Tehnički uslovi za projektovanje vodovoda i kanalizacije** u okviru glavnog projekta br.1950, izdati od DOO «Vodovod i Kanalizacije» Tivat 07.10.2016.godine.

• **Vodni uslovi za odvođenje otpadnih voda** za stambene i poslovne objekte br.0819-1526/1 od 08.08.2011.god.izdati od Sekretarijata za finansije i ekonomski razvoj opštine Tivat

• **PROCEDURA-PROTOKOL** - Elektroprivreda Crne Gore AD Nikšić, Funkcionalna cjelina Distribucija br. 40-00-17865 od 24.11.2011.god.

• **Tehnički uslovi za priključenje potrošača na el.distributivnu mrežu** br. 40-23-01-2065 od 03.10.2011.god.- Elektroprivreda Crne Gore AD Nikšić, Funkcionalna cjelina Distribucija, Elektrodistribucija Tivat ,

• **Uslove** za izgradnju pretplatničkih komunikacionih kablova, kablova za kablovsku distribuciju i zajedničkog antenskog sistema objekata propisuju Zakon o elektronskim komunikacijama („Sl.list CG“ br. 40/13) odnosno **Pravilnik o tehničkim i drugim uslovima za projektovanje, izgradnju i korišćenje elektronske komunikacione mreže, elektronske i komunikacione infrastrukture i povezane opreme u objektima** („Sl.list CG“ br. 41/15) izdatog od strane Agencije za elektronske komunikacije i poštansku djelatnost.

NAPOMENA: Građevinska dozvola se može izdavati za one urbanističke parcele, koje imaju direktan pristup sa postojećih ili izvedenih planiranih javnih saobraćajnica.

Do podnošenja zahtjeva za građevinsku dozvolu investitor jre dužan riješiti pitanje tereta evidentiranih u Listu nepokretnosti.

SAMOSTALNA SAVJETNICA I ZA
POSLOVE IZGRADNJE OBJEKATA
Milica Manojlović, dipl.ing.arh.

M.M



vd SEKRETARA SEKRETARIJATA
Tamara Furtula, dipl.pravnica

Tamara Furtula

Dostaviti:

- ⊖ PRVA BANKA CG AD, Bulevar Svetog Petra Cetinjskog br.141, Podgorica
- Urbanističkoj inspekciji
- Arhivi

URBANISTIČKO-TEHNIČKI USLOVI ZA OBJEKTE STANOVANJA MALE GUSTINE SMG

• Urbanistički parametri

veličina urbanističke parcele (m ²)	maksimalan indeks zauzetosti	maksimalan indeks izgrađenosti	maksimalna spratnost objekta	maksimalna visina objekta	% delatnosti u odnosu na ukupnu BGP
300 - 625	40% (0.4)	0,8	-na ravnom terenu: P+1+Pk ili P+2	11m	0-30%
625 - 900	35% (0.35)	max BGP 500m ²	(3 nadzemne etaže)		
900 - 1200	30% (0,3)		-na strmom terenu: Su+P+1+Pk	14m	
1200 - 1500	25% (0.25)		ili Su+P+2		
>1500	20% (0.2)		(4 nadzemne etaže)		

• Navedeni urbanistički parametri predstavljaju maksimalne parametre za objekte stanovanja malih gustina. Dozvoljene površine objekta, za svaku pojedinačnu parcelu, su date u tabelama u poglavlju **6 - „Analitički podaci plana“**, koji predstavljaju maksimalne parametre izgradnje za konkretnu lokaciju. Objekat može biti i manjeg kapaciteta od datog, ili se može realizovati fazno do maksimalnih parametara.

• U zoni stanovanja male gustine, **djelatnosti** se mogu naći u prizemlju i mogu zauzeti maksimalno do 100% prizemne etaže. Djelatnosti u ovim objektima podrazumjevaju centralne i komercijalne sadržaje (djelatnosti) koje svojim karakterom ne narušavaju integritet osnovne funkcije stanovanja, kao što su: trgovina, zanatstvo, poslovanje, ugostiteljstvo, servisne i druge usluge, advokatske kancelarije, i sl.

• U jednom stambenom objektu može biti organizovano maksimalno **4 stambene jedinice**

• Na parceli se mogu graditi pomoćni objekti koji su u funkciji korišćenja stambenog objekta (garaža, ostava i sl), a čiji kapacitet ulazi u obračun ukupnih kapaciteta na parceli.

Pravila za izgradnju objekata

• objekte graditi kao slobodnostojeće objekte na parceli. Dvojni objekti se mogu graditi samo u slučajevima kada su u pitanju dve susedne substandardne parcele, standardna i substandardna ili parcela sa podparcelacijom a na način da se vlasnici parcela dogovore da je granica parcela ujedno i linija razgraničenja objekata.

• građevinska linija predstavlja **maksimalnu liniju** do koje se može postaviti objekat

• podrumске i suterenske etaže ulaze u obračun BGP, osim ako se koriste za garažiranje.

• Minimalna udaljenost svakog dijela objekta od granice parcele je 2 m.

• Preporučena rastojanja od susednog objekta:

• ukoliko je rastojanje objekta od bočnog susednog objekta veće od **4m**, na bočnim fasadama objekta dozvoljeno otvaranje prozora samo pomoćnih prostorija

• ukoliko je rastojanje objekta od bočnog susednog objekta veće od **6 m**, na bočnim fasadama objekta dozvoljeno je otvaranje prozora stambenih prostorija

• Planom definisana minimalna rastojanja od granice parcele i susednog objekta mogu biti i manja uz saglasnost vlasnika susedne parcele, ali ne manja od 1m.

• kota poda prizemlja može biti za stambene prostore od **0 do 1,0 m**, a za komercijalne sadržaje maks. **0,2 m** od kote konačno uređenog i nivelisanog terena oko objekta

• visina nazidka potkrovnne etaže iznosi najviše **1.20 m** računajući od kote poda potkrovnne etaže do tačke preloma krovne kosine. dozvoljeno je planirati konzolne ispuste - erkere i balkone maksimalne dubine **0.8 m**

• Fasadna površina erkera ne smije prelaziti **25%** površine fasade na kojoj su planirani. Površina obuhvaćena erkerima, lođama i balkonoma dio je bruto razvijene građevinske površine definisane planskim parametrima za tretiranu parcelu. Erkeri, balkoni i drugi ispusti ne smeju prelaziti definisane građevinske linije.

• maksimalna visina objekata je **11 m** za objekte P+1+Pk ili P+2 i **14m** za objekte Su+P+1+Pk ili Su+P+2, i to računajući od najniže kote konačno uređenog i nivelisanog terena oko objekta do slemena krova

• ukoliko se u potkrovnom prostoru dobije odgovarajuća visina može se organizovati galerijski prostor ali samo u funkciji donje etaže a nikako kao nezavisna stambena površina.

Uslovi za oblikovanje i materijalizaciju

- oblikovanje i arhitekturu objekta prilagoditi tradicionalnim principima uz upotrebu lokalnih materijala
- poželjna je upotreba kamena kao fasadnog materijala ili fasada može biti i malterisana u bijeloj, svijetlo sivoj ili drugoj boji pastelnog tonaliteta.
- krov je kos, nagiba nagiba 20° do 30°. Krovovi mogu biti dvovodni, četvorovodni ili složeni. Nije dozvoljena izgradnja mansardnih krovova u vidu tzv. "kapa" sa preputima. Dozvoljavaju se krovni prozori, videnice... Krovni pokrivač je kanalica ili mediteran crep.
- Proporciju i veličinu otvora (prozora i vrata) dimenzionisati u skladu sa klimatskim uslovima i tradicijom. Na prozorima predvideti škure (nisu dozvoljene roletne)
- spoljašnja stolarija treba da bude bojena zeleno ili belo
- ograde na balkonima treba da budu od kovanog gvožđa ili puna zidana, nije dozvoljena upotreba balustera
- nije dozvoljena upotreba prefabrikovanih betonskih ornamenata na fasadama.

Pomoćni objekti

- dozvoljena je izgradnja pomoćnih objekata na svakoj parceli stanovanja malih gustina ukoliko se ispoštuju uslovi u pogledu zauzetosti i kapaciteta i pod uslovom da ne ugrožava uslove korišćenja osnovnog i susjednih stambenih objekata.
- Pomoćnim objektima smatraju se garaže, spremišta i sl. ali i ekonomski objekti kao što su šupe, ljetnje kuhinje, spremišta poljoprivrednih proizvoda i sl.
- Udaljenje pomoćnog objekta od ivice parcele ne smije biti manje od 2.0 m. Rastojanje od granice parcele može biti i manje uz saglasnost vlasnika susjedne parcele, ali ne manja od 1m.
- Saglasnost ima trajni karakter bez obzira na eventualnu promjenu vlasnika.
- Pozicija pomoćnih objekata u odnosu na pristupnu saobraćajnicu definisana je građevinskom linijom;
- Pomoćni objekti se mogu formirati kao dvojni na susjednim urbanističkim parcelama.
- Moguće je graditi pomoćne objekte kao horizontalne dogradnje gabarita osnovnog objekta, pritom poštujući uslove za dogradnju postojećih objekata, kao i opšte uslove stambene izgradnje.

Parkiranje

- Potreban broj parking mjesta treba obezbjediti u okviru parcele, na otvorenom, u garaži u sklopu ili van objekta.
- Kod objekata na nagnutom terenu, garaže se mogu graditi u sklopu uređenja dvorišta, u denivelaciji ispred objekta.
- Broj mjesta za parkiranje vozila se određuje po principu:

stanovanje	1PM na 1 stan
trgovine	1 PM na 60 m2 BGP
usluge	1 PM na 60 m2 BGP
ugostiteljski objekti	1 PM na sto sa 4 stolice

Ograđivanje urbanističke parcele

Parcele objekata individualnog stanovanja se mogu ograđivati prema sledećim uslovima:

- parcele se mogu ograđivati zidanom, po pravilu kamenom ogradom, do visine od **1.0 m** (računajući od kote trotoara) odnosno transparentnom (dekorativno željezo) ili živom ogradom do visine od **1.80 m** sa coklom od kamena ili betona visine **0.6 m**
- preporuka je da se parcele, naročito van regulacije, ograđuju živom ogradom.
- zidane i druge vrste ograda postavljaju se na regulacionu liniju prema protokolu regulacije, i to tako da ograda, stubovi ograde i kapije budu na parceli koja se ograđuje. Vrata i kapije na uličnoj ogradbi ne mogu se otvarati izvan regulacione linije.
- princip uređenja zelenila u okviru stambenih parcela je dat u uslovima pejzažnog uređenja, a detaljna razrada je ostavljena vlasnicima

USLOVI U POGLEDU PLANIRANIH NAMJENA

Stanovanje manjih gustina su dominantna namena u obuhvatu plana.

Na površinama za stanovanje pored stambenih mogu se naći i prateći sadržaji pre svega u prizemnim etažama objekata. Ovi sadržaji služe svakodnevnom potrebama stanovnika i ne smeju ometati osnovnu namjenu stanovanja. To mogu biti prodavnice, zanatske radnje, ugostiteljski objekti, poslovne djelatnosti koje se mogu obavljati u stanovima, kao i prostori za smještaj turista i dr. poslovni sadržaji koji se mogu smjestiti u prizemljima stambenih objekata.



ELEMENTI URBANISTIČKE REGULACIJE

Urbanistička parcela je osnovna i najmanja jedinica građevinskog zemljišta.

Urbanističke parcele su formirane od jedne ili više katastarskih parcela ili njihovih djelova na način da zadovoljavaju uslove izgradnje propisane ovim planskim dokumentom. Pri formiranju urbanističkih parcela naročito su uzeti u obzir, postojeća katastarska parcelacija, posebno kada se radilo o već izgrađenim parcelama ali i kako bi sprovođenje plana bilo olakšano. Katastarske parcele na kojima se nalaze postojeći objekti u najvećem broju slučajeva zadržane su kao urbanističke parcele, osim u slučaju potrebe trasiranja novih saobraćajnica. U slučajevima malih i nepravilnih katastarskih parcela, parcele ili njihov dio, morao se pripojiti drugoj parceli kako bi ona mogla biti jedinstvena urbanistička, koja zadovoljava osnovne standarde.

U slučajevima kada granica UP neznatno odstupa od granice katastarske parcele, organ lokalne uprave nadležan za poslove uređenja prostora prilikom izdavanja UTU može izvršiti usklađivanje UP sa zvaničnim katastarskim operatom. U tom slučaju potrebno je da organ lokalne uprave nadležan za poslove uređenja prostora analitičke podatke iz tabele prilagodi i proračuna u skladu sa površinom nastalom nakon usklađivanja granica UP-a i katastarskih parcela. Granica katastarske parcele definisana je koordinatama tačaka koje daje Uprava za nekretnine CG-PJ Tivat.

Zbog lakšeg snalaženja teritorija plana podeljena je na **4 zone** u skladu sa kojima su i numerisane urbanističke parcele. Oznaka urbanističke parcele **UP ZN-N** sastoji se od prefiksa UP koji označava urbanističku parcelu, oznake ZN koja označava zonu kojoj pripada (N od 1 do 4) i broja parcele N koji označava broj parcele u toj zoni.

Takođe, zbog lakeg snalaženja parcele saobraćajnih površina su posebno označene i numerisane brojevima S-1 do S-N. Takođe posebno su numerisane i parcele namenjene trafo stanicama i obeležene UP-T- 1 do UP-T-6 kao i parcele vodenih površina obeležene UP-V-1 do UP-V-N

Veličina novoformiranih urbanističkih parcela prilagođena je planiranim namjenama. U tom smislu usvojene su i minimalne veličine parcela u zavisnosti od planirane namjene:

namjena	min veličina parcele
Stanovanje manjih gustina - SMG	300 m ²

Izuzeci u pogledu veličine parcele:

- Imajući u vidu da je na terenu evidentiran izvjestan broj postojećih stambenih objekata na parcelama koje imaju površinu manju od 300 m² za njih su formirane substandardne urbanističke parcele sa površinom manjom od 300 m².
- Izuzetak predstavlja i novoformitana **UP Z3-63** čija je površina takođe manja od 300m² a na kojoj je planirana izgradnja novog objekta sa parametrima $i=0.8$ i $z=0.4$ i spratnost P+1+Pk. Izuzetak je planiran obzirom na činjenicu a je postojeća katastarska parcela pre oduzimanja dela svoje površine za potrebe proširenja puta imala površinu veću od 300m².
- Izuzetak predstavlja i novoformitana UP Z1-95 čija je površina takođe manja od 300m² a na kojoj je planirana dogradnja i nadogradnja postojećeg objekta sa parametrima $i=0.8$ i $z=0.4$ i spratnost P+1+Pk. Izuzetak je planiran obzirom na činjenicu da je postojeća katastarska parcela pre oduzimanja dela svoje površine za potrebe proširenja puta imala površinu veću od 300m².

Posebna pravila za substandardne parcele

Za dve substandardne urb. parcele koje se nalaze jedna pored druge (ili substandardna i standardna parcela) važi sledeće:

- ukoliko se vlasnici udruže i grade dvojni objekat, dozvoljena je njegova izgradnja sa parametrima $i=0.8$ i $z=0.4$ i spratnost P+1+Pk (parametri za standardne parcele), pod uslovom da površina ovih dveju parcela zbirno bude veća od 300 m² pri čemu ukupna BGP dvojnog objekta ne može preći 500m². Za izgradnju ovakvih objekata važe svi UTU uslovi za namjenu Stanovanje manjih gustina.

Podparcelacija

Za određen broj urbanističkih parcela koje su planom formirane kao UP izvršena je podparcelacija u skladu sa vlasništvom postojećih substandardnih parcela. Podparcelacija je primenjena u slučajevima kada se na novoformiranoj UP nalazi veći broj postojećih objekata sa pripadajućim katastarskim parcelama ispod objekta ili u slučajevima kada zbog veličine parcele ili nagiba terena nije bilo moguće formirati nezavisne UP sa pristupom na javnu kolsku saobraćanicu. Planirane intervencije kao i bruto površine i za svaku od podparcela definisane su u tabelama kapaciteta datim u poglavlju 06 - Analitički podaci plana - Urbanistički pokazatelji za parcele sa planiranom podparcelacijom. U slučaju da se svi vlasnici dogovore, može se zanemariti planom definisana podparcelacija i na jedinstvenoj urbanističkoj parceli graditi jedan objekat a u skladu sa maksimalnim parametrima definisanim ovim planom za namenu kojoj pripadaju pri čemu maks. BGP objekta ne sme preći 500m².

Broj stambenih objekata na parceli

Na jednoj urbanističkoj parceli može se naći samo jedan stambeni objekat.

Izuzeci u pogledu broja objekata na parceli:

- ukoliko se na urbanističkoj parceli nalazi 2 ili više postojećih stambenih objekata planom se ovi objekti zadržavaju **Građevinsku dozvolu, nadležni organ će izdati nakon što su rešeni imovinsko-pravni odnosi i izvršena parcelacija, odnosno formirana urbanistička parcela prema Planu parcelacije datom u ovom DUP-u.**

Takođe je važno napomenuti da je u toku izrade plana uočeno da pojedini postojeći stambeni ili pomoćni objekti svojim gabaritom izlaze iz obuhvata katastarske parcele. Za ove objekte urbanističke parcele formirane su prema važećem katastarskom stanju, a građevinska dozvola za ove objekte može se izdati na osnovu prethodno riješenih imovinsko-pravnih odnosa i izrađenog jedinstvenog idejnog rješenja za tu urbanističku parcelu i urbanističku parcelu susjeda u čiji su posjed zašli. Idejnim rješenjem potrebno je definisati faznost realizacije i na isto pribaviti saglasnost svih vlasnika zemljišta koje čini urbanističke parcele.

Namjena parcele definiše namjenu i sadržaj koji se na urbanističkoj parceli mogu odvijati, a što je detaljnije opisano u tekstualnom dijelu plana, *poglavlje 4.8 „Uslovi u pogledu planiranih namjena“*.

Regulaciona linija je linija koja dijeli javnu površinu od površina namjenjenih za druge namjene. Rastojanje između dvije regulacione linije definiše profil saobraćajno infrastrukturnog koridora.

Regulaciona linija je predstavljena na grafičkom prilogu 05 „Plan regulacije i nivelacije“.

Građevinska linija je linija na zemlji (GL 1) i pretstavlja liniju do koje se može graditi.

Planom je data i **privremena građevinska linija na zemlji (GL1pr žute boje)** koja je definisana zaštitnim koridorom postojećih dalekovoda u širini od 10 m (10kV dalekovod) odnosno 12 m (35kV dalekovod) i zaštitnim koridorom vodovodne cevi prečnika 200mm u širini od 4m. Ukoliko se pokaže da stvarna trasa predmetne vodovodne cevi ne odgovara trasi koja je data u ovom planu, moguće je pri izdavanju UTU uslova izvršiti korekciju zaštitnog koridora vodovoda koji i dalje iznosi 4m tj po 2m od osovine cevi, i pomeriti pozicije građevinskih linija u skladu sa naknadno preciznije ustanovljenom trasom ove cevi prečnika 200mm.

Šrafirana zona unutar **privremenih građevinskih linija na zemlji (GL1pr žute boje)** pretstavlja koridor u kome se ne smeju graditi objekti do trenutka izmeštanja dalekovoda odnosno vodovoda. Nakon izmeštanja objekti se mogu graditi do definisane građevinske linije GL1. Zbog lakše identifikacije sve parcele preko kojih prelaze ovi infrastrukturni koridori i za koje su definisane privremene građevinske linije, obeležene su na grafičkim prilogima 04 - *Plan namjene površina* i 05 - *Plan regulacije i nivelacije*, kao i u poglavlju 6. *Analitički podaci plana – Tabele kapaciteta parcela ostale namjene*, oznakom **OI** – ograničenja izgradnje.

Građevinska linija ispod zemlje, za podrum koji je u funkciji garažiranja, može biti na 1,0m od susjedne parcele i na regulacionoj liniji (prema saobraćajnici), ukoliko to dozvoljavaju karakteristike terena uz uslov ozelenjavanja površine iznad garaže.

Vertikalni gabarit, ovim planskim dokumentom, određen je kroz dva parametra.

Prvi parametar definiše spratnost objekta - kao broj nadzemnih etaža, a drugi parametar predstavlja maksimalno dozvoljenu visinu objekta koja se izražava u metrima i znači distancu od najniže kote okolnog konačno uređenog i nivelisanog terena ili trotoara uz objekat do kote sljemena ili vijenca ravnog krova.

Prema položaju u objektu etaže mogu biti podzemne i to je podrum, i nadzemne tj. suteran, prizemlje sprat(ovi) i potkrovlje. Oznake etaža su: **Po** (podrum), **Su** (suteran), **P** (prizemlje), **1 do N** (spratovi), **Pk** (potkrovlje).

Spratnost objekata je definisana kao broj nadzemnih etaža i to kao $P+N+Pk$. **Potkrovlje se može izvesti kao puna etaža pod uslovom da se visina objekta sa ovakvom etažom uklapa u planom definisanu maksimalnu visinu objekta za određenu namenu.**

Suteran

Na strmim terenima, u sklopu namjena SMG, MN i SSG, dozvoljena je (podraumeva se mogućnost) izgradnja suterenske etaže. Pod suteranom se podrazumeva nadzemna etaža kod koje se dio vertikalnog gabarita nalazi iznad kote konačno nivelisanog terena oko objekta i čiji je horizontalni gabarit definisan građevinskom linijom GL1. Suteran na denivelisanom terenu je sa tri strane ugrađen u teren, stim što se kota poda suterana na jednoj strani objekta poklapa sa kotom terena ili odstupa od kote terena maksimalno 1.00m.

Podrum

Na ravnim terenima dozvoljena je izgradnja podruma. Podzemna etaža je dio zgrade koji je u cjelini ispod zemlje. Podrum je podzemna etaža čiji vertikalni gabarit ne može nadvisiti relevantnu kotu terena 0.00m i ne može biti veći od urbanističke parcele. Relevantnom kotom se smatra najniža kota konačno uređenog i nivelisanog terena oko objekta.

Najveća visina etaže za obračun visine građevine, mjerena između gornjih kota međuetaznih konstrukcija iznosi:

- za garaže i tehničke prostorije do 3,0 m;

- za stambene etaže do 3,5 m;
- za poslovne etaže do 4,5 m;
- izuzetno za osiguranje prolaza za pristup interventnih i dostavnih vozila, najveća visina prizemne etaže na mjestu prolaza iznosi 4,5 m.

Maksimalno dozvoljeni kapacitet objekta definisan je površinom pod objektom i bruto građevinskom površinom objekta.

Površinu pod objektom čini zbir površina prizemlja svih objekata na urbanističkoj parceli.

Bruto građevinsku površinu parcele čini zbir bruto površina svih izgrađenih etaža (podzemnih i nadzemnih) svih objekata na parceli. Površina obuhvaćena erkerima, lođama i balkonima dio je bruto razvijene građevinske površine definisane planskim parametrima za tretiranu parcelu. U proračun bruto građevinske površine **sve etaže uračunavaju se sa 100%** (uključujući i suterenske, podrumke i potkrovnne etaže).

U bruto građevinsku površinu ne uračunavaju se delovi **podruma i suterena** koji služe za obezbeđenje kapaciteta mirujućeg saobraćaja i i tehničke prostorije neophodne za održavanje kapaciteta objekta

Bazen u dvorištu stambenog objekta ne računa se u BGP, u skladu sa Odlukom o pomoćnim objektima.

Indeks zauzetosti zemljišta je parametar koji pokazuje zauzetost građevinskog zemljišta na nivou urbanističke parcele.

Indeks izgrađenosti zemljišta je parametar koji pokazuje intenzitet izgrađenosti, odnosno iskorišćenosti građevinskog zemljišta na nivou urbanističke parcele i bloka.

URBANISTIČKO-TEHNIČKI USLOVI ZA POSTOJEĆE OBJEKTE

Pod postojećim objektima se podrazumjevaju svi zatečeni objekti na terenu koji su evidentirani na topografsko-katastarskoj podlozi snimljenoj za potrebe izrade ovog Plana. Podlogom su evidentirani i objekti koji su se tokom njenog snimanja i izrade ovog plana nalazili u izgradnji.

USLOVI POD KOJIMA SE OBJEKTI ZADRŽAVAJU ILI RUŠE

Ovim planom zadržani su svi zatečeni objekti, nevezano za njihov legalitet, koji se prema PUP-u Tivta kao planu višeg reda nalaze u zonama planiranim za izgradnju, a u skladu sa planiranom namjenom (stanovanje, mješovite namjene...).

Postojeći objekti koji se nalaze u površinama planiranim za zelenilo, planom je evidentirano četiri slučaja, mogu se kao takvi zadržati u izvedenom gabaritu i spratnosti shodno odredbama iz PUP-a, odnosno analogno odredbama iz poglavlja 8.3.3 „Postojeći objekti na prostorima sa namjenom neizgrađene (zelene) površine“. Ovim planom su za predmetni objekte formirane urbanističke parcele UP Z3-96, UP Z3-127, UP Z3-209 i UP Z4-38 kako bi se mogli legalizovati. Za ovakve objekte potrebno je dokazati njegovo postojanje prije 25.05.2009. (datum kad je završen Nacr PUP-a), a u protivnom se isti neće moći legalizovati, odnosno dobiti građevinska dozvola. Dokaz o postojanju objekta može biti kopija katastarskog plana, list nepokretnosti, situacija terena izrađena prije navedenog datuma, fotodokumentacija koja je bila priložena uz primjedbe tokom javnog uvida ili rješenje o zaduženju plaćanja poreza na objekat. **Na ovim objektima nisu dozvoljene intervencije rekonstrukcije osim postavljanja krova ako je zatečeni objekat bez njega, a dozvoljeno je tekuće održavanje objekta.**

URBANISTIČKO - TEHNIČKI USLOVI ZA INTERVENCIJE NA POSTOJEĆIM OBJEKTIMA

Postojeći objekti koji prelaze novoplanirane regulacione linije

Ovim planom je za potrebe formiranja koridora budućih saobraćajnica predviđeno rušenje samo pomoćnih objekata i to:

- pomoćni objekat na kat. parc. br. 3295 KO Tivat, površine 15 m²
- pomoćni objekat na kat. parc. br. 3528 KO Tivat, površine 28m²
- pomoćni objekta na kat. parc. br. 3591 KO Tivat, površine 15.9 m²
- pomoćni objekat na kat. parc. br. 2377 KO Tivat, površine 21.4 m²
- 6 malih pomoćnih objekata na kat. parc. br. 3213 KO Tivat ukupne površine 40.2m²
- pomoćni objekat na kat. parc. br. 2207 KO Tivat, površine 15 m²
- pomoćni objekat na kat. parc. br. 1720 KO Tivat, površine 40 m²
- pomoćni objekat na kat. parc. br. 2055KO Tivat, površine 10 m²
- pomoćni objekat na kat. parc. br. 2062KO Tivat, površine 23 m²



- pomoćni objekat na kat. parc. br. 2214KO Tivat, površine 35 m²
- pomoćni objekat na kat. parc. br. 2415KO Tivat, površine 17 m²
- pomoćni objekat na kat. parc. br. 2353KO Tivat, površine 6 m²
- pomoćni objekat na kat. parc. br. 3239KO Tivat, površine 23 m²
- pomoćni objekat na kat. parc. br. 3733KO Tivat, površine 14.5 m²
- pomoćni objekat na kat. parc. br. 3666KO Tivat, površine 20.7 m²
- pomoćni objekat na kat. parc. br. 3658KO Tivat, površine 30 m²
- pomoćni objekat na kat. parc. br. 3656KO Tivat, površine 39 m²
- pomoćni objekat na kat. parc. br. 3650KO Tivat, površine 3 m²
- pomoćni objekat na kat. parc. br. 3551KO Tivat, površine 16.6 m²
- pomoćni objekat na kat. parc. br. 3309/1 KO Tivat, površine 21.5 m²
- pomoćni objekat na kat. parc. br. 3309/3 KO Tivat, površine 21.5 m²

Objekti koji su predviđeni za rušenje biće uklonjeni tek kad se steknu uslovi za privođenje prostora definisanoj namjeni.

Za ove objekte važe sledeća pravila:

- dozvoljeno je samo tekuće održavanje objekata, ukoliko ne postoji drugi zakonski osnov za rušenje (npr. bespravna gradnja) do privođenja zemljišta namjeni u smislu realizacije saobraćajnica.

Postojeći objekti koji ne prelaze novoplanirane regulacione linije

- Svi objekti koji ne prelaze novoplanirane regulacione linije, a koji su zatečeni na terenu odnosno evidentirani na geodetskoj podlozi u trenutku izrade plana tretirani su na isti način bez obzira na status (legalitet) objekta. Svi objekti uklopljeni su u planirano urbanističko rješenje i za njih su formirane urbanističke parcele.
- Građevinske linije na izgrađenim parcelama nisu prepoznate prema osnovnom gabaritu objekta
- Građevinske linije bloka su postavljene na parcelama sa postojećim objektima i aktiviraju se samo u slučajevima rušenja postojećeg objekta radi izgradnje novog i u slučaju dogradnje i nadogradnje objekta.
- Postojeći objekti koji pri izgradnji nijesu obezbjedili neophodan broj parking mjesta prema ostvarenim kapacitetima potrebno je da u okviru svoje parcele, prema raspoloživim prostornim mogućnostima na slobodnoj površini ili u okviru objekta podzemne ili prizemne etaže, organizuju parking prostor.
- U okviru postojećih stambenih objekata dozvoljena je prenamjena prizemlja iz stanovanja u poslovanje.
- Objekti koji ne prelaze novoplanirane regulacione linije mogu se **zamijeniti novim ili rekonstruisati**.

Uslovi za zamjenu objekta novim

- Svi postojeći objekti mogu pretrpjeti i totalnu rekonstrukciju, odnosno postojeći objekat se na zahtjev investitora može porušiti i izgraditi novi, pri čemu važe Urbanističko-tehnički uslovi za izgradnju objekata (poglavlje 5.9.2), odnosno mora se poštovati zadata građevinska linija, odnos prema susjednim parcelama kao i zadati urbanistički parametri.

Uslovi za rekonstrukciju postojećih objekata

- Postojeći objekti horizontalnih i vertikalnih gabarita koji su planom evidentirani u tabelama u poglavlju br. 6 Analitički podaci plana mogu se kao takvi zadržati
 - **Rekonstrukciji u smislu prihvatanja zatečenog stanja** prethodiće obezbeđenje saobraćajnog pristupa i propisanog broja parking mjesta, sanacija objekta u skladu sa smjernicama za arhitektonsko oblikovanje koje su propisane ovim Planom, uređenje dvorišta i dr.
 - Ukoliko postoji zahtjev ili potreba korisnika postojeći objekti pod uslovom da nisu prekoračili planom zadate parametre **mogu se rekonstruisati-nadograditi ili dograditi do maksimalno zadatih parametara** definisanih za namjenu u okviru koje se nalaze.
 - Objekti koji su u izgradnji, mogu se završiti u okviru planom zadatih maksimalnih parametara za namjenu u okviru koje se nalaze.
- Planom su za svaku urbanističku parcelu, bilo da se na njoj nalazi postojeći objekat ili je planirana za izgradnju novih objekata, definisani osnovni urbanistički parametri i maksimalni kapaciteti izgradnje.
- Planirani kapaciteti na parceli (BGP, indeks izgrađenosti i zauzetosti) odnose se **zbirno** na sve objekte i sadržaje na parceli (stambene objekte, pomoćne objekte, natkrivene parkinge...). Plan ne prepoznaje pojedinačne pomoćne objekte, već se zadate vrijednosti urbanističkih parametara odnose na urbanističku parcelu kao cjelinu.
- Dogradnja postojećih i završetak započetih objekata vrši se uz striktno poštovanje planskih parametara kao i ostalih UTU uslova definisanih za pojedine namjene.

- Sve postojeće objekte moguće je dograditi i nadograditi do kapaciteta definisanih ovim Planom za pojedinačne tipove stambene izgradnje (BGP, spratnost objekta, indeks izgradjenosti, indeks zauzetosti parcele), ukoliko nisu pemašili nijedan od planom definisanih parametara za pojedinačne namene.
- Ukoliko se na jednoj urbanističkoj parceli nalazi *dva ili više postojećih stambenih objekata*, planom se oni zadržavaju i dozvoljena je njihova dogradnja i nadogradnja uz uslov da zbirno ne premaše ukupan planirani kapacitet parcele.
- Ukoliko postojeći objekat ne zadovoljava uslov u smislu minimalne udaljenosti od susjedne parcele nadogradnja nad takvim postojećim gabaritom moguća je uz saglasnost vlasnika susjedne parcele ili da nadograđeni dio bude na propisanoj minimalnoj udaljenosti.
- Prilikom bočne dogradnje ovi objekti moraju poštovati propisanu minimalnu udaljenost.
- Planom definisana minimalna rastojanja od granice parcele mogu biti i manja uz saglasnost vlasnika susjedne parcele, ali ne manja od 1m.
- Visina nadzidanog dijela objekta ne smije preći planom definisanu spratnost i visinu za određeni tip izgradnje.
- Nije dozvoljena izgradnja mansardnih krovova u vidu tzv. "kapa" sa prepustima
- Maksimalna visina nazitka potkrovlja iznosi 1,20 m (računajući od poda potkrovnog etaže do preloma krovne kosine).

Uslovi za pomoćne objekte

- Dozvoljena je izgradnja pomoćnih objekata na parceli u skladu sa Odlukom o izgradnji pomoćnih objekata na teritoriji Opštine Tivat.
- Spratnost pomoćnih objekata je maksimalno P
- Nije dozvoljeno nadzidiivanje pomoćnih objekata
- Nije dozvoljena prenamjena pomoćnih objekata u stanovanje, ali je moguća prenamjena u poslovni prostor, ako njegov položaj na lokaciji, površina, visina i sl. zadovoljavaju uslove za obavljanje određene poslovne djelatnosti (trgovina, ugostiteljstvo, agencija,...)

Tretman postojećih objekata na substandardnim parcelama

- Postojeći objekti spratnosti P koji se nalaze na substandardnim parcelama **moгу** se dograditi i nadograditi za samo jednu etažu tj. do spratnosti **P+1** i do planiranih parametara za namenu kojoj pripadaju.
 - Postojeći (stari) objekti spratnosti P koji se nalaze na substandardnim parcelama koje nemaju kolski već samo **pešački pristup**, takođe se mogu dograditi i nadograditi za samo jednu etažu tj. do spratnosti **P+1** i do planiranih parametara za namenu kojoj pripadaju. U ovim objektima zbog nemogućnosti rešavanja parkiranja za dograđenu površinu, **nije dozvoljeno formiranje novih stambenih jedinica**, već se dograđeni deo mora naći u sastavu postojećih stambenih jedinica.
- U tabelama u poglavlju 6 - „Analitički podaci plana“, ove substandardne parcele na kojima se nalaze postojeći prizemni objekti kojima je dozvoljena ova dogradnja i nadogradnja označene su u koloni „STATUS OBJEKTA I MOGUĆE INTERVENCIJE“ komentarom „POSTOJEĆI PRIZEMNI OBJ. NA SUBST. PARC. - DOGRADNJA, NADOGRADNJA ZA JEDNU ETAŽU“.
- Na preostalim substandardnim parcelama a na kojima se nalaze postojeći objekti spratnosti veće od P, na istima nisu dozvoljene nikakve intervencije.

ANALIZA PRIRODNIH KARAKTERISTIKA

TOPOGRAFIJA GEOMORFOLOŠKE KARAKTERISTIKE

Teritoriju plana čini jugozapadna padina Vrmca. Po konfiguraciji, teren je značajno pokrenut sa velikim razlikama u nadmorskoj visini pojedinih dijelova, od 100-105 mnv na krajnjem sjeveru plana do 2-14 mnv u južnom dijelu uz magistralu.

KLIMATSKI USLOVI

Područje naselja Gornji Kalimanj kao i cjela teritorija opštine Tivat ima izrazito sredozemnu klimu.

-Temperatura vazduha

Maksimalna temperatura vazduha: jul i avgust oko 30°C, januar i februar 12 - 13°C

Minimalna temperatura vazduha: u zimskim mjesecima oko 2°C, u ljetnjim mjesecima oko 17°C.

Apsolutni maksimum javlja se u mjesecu avgustu 39,5°C, a minimum se javlja u februaru -8,2°C.

-Padavine

Crnogorsko primorje odlikuje se maksimumom padavina tokom zimskog i minimumom tokom ljetnjeg perioda godine. U ukupnoj godišnjoj količini padavina najveći doprinos imaju mjeseci oktobar, novembar i decembar sa oko 30-40%, a najmanji juni, juli i avgust sa svega oko 10%.

Srednja godišnja količina padavina za Tivat iznosi 1429,2 l/m².

-Relativna vlažnost vazduha



Vlažnost vazduha pokazuje veoma stabilan hod tokom godine. Maksimum srednjih mjesečnih vrijednosti javlja se tokom prelaznih mjeseci (april-maj-juni i septembar-oktobar), a minimum uglavnom tokom ljetnjeg perioda, u nekim slučajevima i tokom januara-februara.

Vrijednosti srednje godišnje relativne vlažnosti vazduha za Tivat iznose 70,5 % (min 62 % u julu, max 75,6 % u oktobru).

-Oblačnost i osunčanost

Povećane vrijednosti oblačnosti su karakteristika zimskog dijela godine, nasuprot ljetnjem periodu kada su ove vrijednosti male. Na Primorju je tokom godine 42 desetine (42%) neba pokriveno oblacima. Oblačnost u ljetnjem periodu je manja u odnosu na prosječnu godišnju za oko 40 %. Srednja godišnja oblačnost iznosi za Tivat 3,84 (min 1,8 u julu, max 5,0 u februaru i martu).

Prosječno godišnje Primorje ima oko 2455 časova osunčavanja, od kojih 931 čas u ljetnjim mjesecima (jun, jul i avgust), tj. oko 40% godišnjeg osunčavanja pripada jednoj četvrtini godine. Zimi osunčavanje je znatno smanjeno. Tokom januara Primorje ima svega oko 125 časova, što predstavlja 5% godišnje vrijednosti. Dnevno, tokom čitave godine Primorje ima u prosjeku oko 7 časova sijanja sunca, sa dnevnim oscilacijama od +/- 3,5 časova.

-Vjetar

Dominantni vjetrovi za Primorje u cjelini su iz pravca sjeveroistoka i jugozapada, dok se na pojedinim stanicama zapažaju određene specifičnosti. Za Tivat su to: jugoistok (8,74 %), zapad-jugozapad (7,9 %), istok-jugoistok i jug (po 6,4 %). Topografski položaj Tivta prirodno je zaštićen od vjetrova, što rezultira velikim učešćem tišine - čak 49.5%.

Ekstremni godišnji udari vjetra na Primorju imaju prosječnu brzinu od 33 m/s (120 km/h).

INŽENJERSKO - GEOLOŠKE KARAKTERISTIKE

Prema Geotehničko seizmičkoj karti podobnosti terena za urbanizaciju iz PUP-a Tivat veći dio teritorije plana pripada II i III kategoriji terena. Mali dio teritorije na severu plana pripada I kategoriji dok su manji dijelovi na sjeveroistoku plana svrstani u IV kategoriju terena sa znatnim ograničenjem za urbanizaciju.

HIDROLOŠKE KARAKTERISTIKE

Šire okruženje plana bogato je izvorštima, različitog kapaciteta i kvaliteta vode koji u vidu potoka i kanala prolaze teritorijom plana. Najveću vodenu površinu čini potok **Rosino** na sjevernoj granici plana.

PEJZAŽNO UREĐENJE

Zelenilo individualnih stambenih objekata (ZSO)

Kuće savremene arhitekture su pretežno slobodnostojeće. Zelenilo u okviru stambenih objekata podrazumjeva uređenje slobodnih površina oko objekta u zavisnosti od orijentacije kuće i njenog položaja na parceli.

Smjernice za ozelenjavanje:

- kompoziciju vrta stilski uskladiti sa arhitekturom objekta;
- pri odabiru zasada voditi računa o uslovima sredine, dimenzijama, boji, oblicima;
- za izradu staza i stepenica koristiti lokalne vrste kamena;
- predvrt urediti reprezentativno u okviru kojeg razmotriti rješenje formiranja parkinga;
- razdvajanje parcela i izolaciju od saobraćajne buke riješiti podizanjem zasada žive ograde;
- za zasjenu koristiti pergolu sa dekorativnim puzavicama.



primjeri uređenja parcela oko stambenih objekata



Prijedlog sadnog materijala:

Četinarsko drveće: *Pinus halepensis*, *Pinus pinea*, *Pinus maritima*, *Cupressus sempervirens* var. *pyramidalis*, *Cupressocyparis leylandii*, *Juniperus phoenicea*, *Juniperus horizontalis* »Glauca«, *Juniperus communis* »Repanda«

Listopadno drveće: *Quercus pubescens*, *Celtis australis*, *Fraxinus ornus*, *Ziziphus jujuba*, *Acacia* sp., *Albizia julibrissin*, *Melia azedarach*, *Lagerstroemia indica*, *Paulownia tomentosa*

Zimzeleno drveće: *Quercus ilex*, *Olea europaea*, *Phillyrea media*, *Ceratonia siliqua*, *Pistacia lentiscus*, *Pistacia terebinthus*, *Citrus aurantium*, *Eriobotrya japonica*, *Ligustrum japonicum*, *Magnolia grandiflora*.

Žbunaste vrste: *Agave americana*, *Arbutus unedo*, *Erica arborea*, *Erica mediteranea*, *Cistus salviifolius*, *Callistemon citrinus*, *Feijoa sellowiana*, *Laurus nobilis*, *Myrtus communis*, *Punica granatum*, *Spartium junceum*, *Nerium oleander*, *Pittosporum tobira*, *Buxus sempervirens*, *Poinciana gilliesii*, *Cotoneaster* sp., *Pyracantha coccinea*, *Tamarix* sp., *Viburnum tinus*, *Yucca* sp., *Hydrangea macrophylla*

Puzavice: *Bougainvillea spectabilis*, *Clematis* sp., *Hedera* sp., *Rhynchospermum jasminoides*, *Lonicera caprifolium*, *L. implexa*, *Parthenocissus tricuspidata*, *Tecoma radicans*, *Wisteria chinensis* »Alba«, *Wisteria chinensis* »Rosea«

Palme: *Chamaerops humilis*, *Chamaerops excelsa*, *Cycas revoluta*, *Phoenix canariensis*, *Washingtonia filifera*.

Perene: *Canna indica*, *Cineraria maritima*, *Lavandula spicata*, *Rosmarinus officinalis*, *Arundo donax*, *Santolina viridis*, *Santolina chamaecypariss*, *Helichrysum bracteatum*, *Verbena hybrida*, *Iberis sempervirens*, *Armeria maritima*, *Phlox paniculata*, *Vinca minor*, *Alyssum saxatile*, *Lobelia erinus*

SAOBRAĆAJNA INFRASTRUKTURA**Parkiranje**

Parkiranje u granicama plana rešavano je u funkciji planiranih namena.

Parkiranje je planirano na otvorenim parkiralištima uz saobraćajnice, na pojedinačnim parkinzima i garažama na pripadajućim parcelama i u odgovarajućoj etaži (u zavisnosti od konfiguracije terena) u okviru objekata ako nema dovoljno parkinga na otvorenim parkiralištima.

Uslov za izgradnju objekata je obezbeđivanje potrebnog broja parking mesta na pripadajućoj parceli, prvenstveno u podzemnim etažama objekta ili na slobodnoj površini parcele, prema datom normativu.

Potreban broj parking mesta se određuje prema sledećem normativu:

▪ stanovanje	1 PM na 1 stan
▪ trgovine	1 PM na 60 m ² BGP
▪ usluge	1 PM na 60 m ² BGP
▪ ugostiteljski objekti	1 PM na sto sa 4 stolice
▪ hoteli	1 PM na 3 sobe
▪ škole	1 PM na 3 zaposlena
▪ sportski objekti	1 PM na 5 posetilaca

Pravila za rešavanje parkiranja i projektovanje garaža u okviru parcele

- Potreban broj parking mesta rešiti u okviru građevinske parcele;
- Obavezno iskoristiti nagibe i denivelacije terena kao povoljnost za izgradnju garaža;
- Garaže u podzemnim etažama novih objekata mogu se izvesti kao klasične ili mehaničke;
- Podzemne garaže mogu biti jednoetažne ili višeetažne;
- Obavezno ozeleneti prostor iznad podzemne garaže koja je nezavisan objekat u prostoru;
- Ukoliko se gradi klasična garaža rampa za ulaz u garažu mora početi od definisane građevinske linije;
- Pri projektovanju garaža poštovati sledeće elemente:
 - širina prave rampe po voznoj traci min. 2,25 m;
 - slobodna visina garaže min. 2,3 m;
 - dimenzije parking mesta min. 2,5 x 5,0 m sa minimalnom širinom prolaza od 5,4 m;
 - podužni nagib pravih rampi, maks. 12% za otkrivene i 15% za pokrivene;
- Parking mesta upravna na osu kolovoza predvideti sa dimenzijama 2,5 x 5,0 m, sa širinom prolaza 5,4 m do 6,0 m, a za podužna sa dimenzijama 5,5 m x 2,0 m, sa širinom prolaza 3,5 m;
- Otvorena parkirališta uz saobraćajnice obavezno ozeleniti primenom betonsko travnatih elemenata i sađenjem odgovarajućim stabala na svaka dva parking mesta.



Za potrebe rešavanja parkiranja na pojedinim urbanističkim parcelama planom su formirane dve parcele čija je namene parking prostor i to S-111 koja je formirana kao parking prostor u službi objekta na UP Z1-57 i S-118 koja je formirana kao parking prostor u službi objekta na UP Z1-192. Na ovim parcelama moguće je formirati otvorene ili natkrivene parking prostore ili prizemne garaže kao slobodnostojeće ili u nizu. Garaže mogu biti maksimalno spratnosti P, maksimalne površine do 21 m², maksimalne svijetle visine 2,20 m i nagibom krovnih ravni do 22-24°.

KOMUNALNA INFRASTRUKTURA

Instalacione mreže u objektu i van njega projektovati u skladu sa uslovima datim u Planu. Bliže uslove za priključke instalacija na infrastrukturne objekte pribaviti od nadležnih javnih preduzeća.

VODOVOD

- Za urbanističko tehničke uslove za projektovanje opštih spoljašnjih vodovodnih instalacija daju se sljedeće preporuke:
- U vodovodnu mrežu ugrađivati PEHD (polietilen visoke čvrstoće) za manje prečnike i DCI (daktilni liv) za veće prečnike cijevi, ovdje se radi o manjim prečnicima pa je potrebno ugraditi PEHD cjevovod.
- Pritisak u distribucionoj vodovodnoj mreži ne smije prelaziti 6 bara .
- Na dovodne cjevovode do rezervoara zabranjeno je priključenje potrošača.
- Potrebno je da minimalni prečnik bude 90mm kad se vodovodna mreža koristi ujedno kao i vanjska hidrantska mreža
- Razmak hidranata treba da bude minimalno 50m i da se ugrađuju nadzemni hidranti.
- Priključke treba ugrađivati preko standardizovanih šaftova sa vodomjerima i svaka stambena ili poslovna jedinica treba imati vlastiti vodomjer. U slučaju više jedinica u jednom objektu, potrebno je ugraditi vodomjer posebno za svaku jedinicu
- Uskladiti položaj vodovodnih instalacija sa drugim podzemnim instalacijama
- Visinsko rastojanje između vodovodnih cijevi i ostalih instalacija na mjestima njihovog ukrštanja ne smije biti manje od 50cm. Ukoliko je manje rastojanje vodovodnu cijev je potrebno zaštititi na odgovarajući način.
- Horizontalno rastojanje od vodovodne cijevi ne smije biti manje od 80 cm. Ukoliko je rastojanje manje vodovodnu cijev je potrebno zaštititi na odgovarajući način.
- Na najnižim tačkama cjevovoda predvidjeti mjesta za ispiranje (muljni ispust ili hidrant).
- Za PE i PVC, plastične cijevi, potrebno je ugraditi traku za identifikaciju trase cjevovoda.
- Debljina nadsloja iznad cjevovoda ne smije biti manja od 1,0 m. Ako je manji nadsloj od navedenog, potrebno je cjevovod termički zaštititi.
- Trasu cjevovoda predvidjeti u pojasu ulica ili trotoara ili kad god je to moguće u zelenom pojasu ulica.
- Jedna urbanistička parcela, po pravilu može imati jedan priključak na vodovodnu mrežu.

KANALIZACIJA

Za urbanističko tehničke uslovi za projektovanje fekalne kanalizacije daju se kroz sljedeće preporuke:

- Predviđeni kanalizacioni sistem je separacioni, striktno je potrebno razdvojiti fekalne otpadne vode i atmosferske otpadne vode;
- U kanalizacionu mrežu se ugrađuju PE (polietilen) cijevi;
- Minimalni, odnosno maksimalni pad u kanalizacionoj mreži iznosi 2‰ i 6‰ respektivno vodeći računa o prečnicima cijevi;
- Na svim vertikalnim i horizontalnim lomovima, mjestima promjene prečnika i priključenja kanalizacionih cijevi, potrebno je predvidjeti revizione šaftove i ugradnja šaftova od PE;
- Na kanalizacionim cijevima u pravcu, razmak šaftova predvidjeti na maksimalnom rastojanju od 160 D (prečnika cijevi), ali ne većem od 50m;
- Prečnik za kolektore usvojiti minimalnog prečnika od 300mm, a za ostale kanalizacione vodove minimalan prečnik od 250 mm, sa okruglim profilima maksimalnog stepena popunjenosti do 70%, u iznimnim slučajevima do 80%; a za kućne priključke min. 200mm.
- Na mjestima ukrštanja kanalizacione i vodovodne mreže, kanalizacionu cijev postaviti ispod vodovodne sa minimalnim visinskim razmakom od 0.5m, a u slučaju manjeg visinskog razmaka postaviti adekvatnu zaštitu vodovodne cijevi;
- Minimalne dubine iskopa odrediti tako da se zadovolji stabilnost i zaštita kanalizacionog kolektora, u slučaju priključenja podrumskih i suterenskih prostora odrediti minimalnu dubinu iskopa od 1.5m, a maksimalna dubina iskopa ne bi trebala da prelazi 3.5m;
- U slučaju potrebe izgradnje pumpnih stanica za otpadnu vodu uraditi ih tako da se minimalizuje širenje neprijatnih mirisa, poželjno sa zelenim rastinjem oko njih. Agregati mogu biti u suvom ili mokrom izvođenju u zavisnosti da li je pumpna stanica nadzemna ili podzemna. Potrebno je predvidjeti havarijske ispuste kao i agregate u slučaju prekida napajanja električnom energijom;
- Ne upuštati kišnicu u fekalnu kanalizaciju;
- U slučaju izgradnje objekata prije kanalizacionog sistema izgraditi propisne septičke jame sa uređajima za prečišćavanje otpadnih voda;

- Zabraniti izgradnju propusnih "septičkih jama" odnosno upojnih bunara;
 - Uskladiti položaj fekalnih instalacija sa drugim podzemnim instalacijama.
- Urbanističko tehnički uslovi za projektovanje kišne kanalizacija u okviru odvodnje oko objekata ili u slučaju formiranja manjih jedinica za sakupljanje kišnice sa više objekata u cilju korišćenja prečišćene oborinske vode u tehničke svrhe:
- Striktno zabraniti upuštanje fekalne kanalizacije u bilo koji objekat za odvođenje kišne kanalizacije;
 - U oborinsku mrežu se ugrađuju PEHD i PE (polietilen) cijevi;
 - Ne upuštatati kišnicu u fekalnu kanalizaciju.

ELEKTROENERGETIKA

Standardi za pojedine elemente mreže usaglašeni su sa preporukama i smjernicama EPCG-FC Elektrodistribucija:

- Tip i presjek provodnika kabla za polaganje u zemlju: jednožilni XHE 49A, 240mm² i 150mm²; za nadzemno polaganje samonosivi kb. snop (SKS) 3x50mm² Al. Svi novi kablovi u mreži 10kV treba da budu proizvedeni za napon 20kV.
 - NN mreža izvodi se isključivo kao kablovska, podzemno i nadzemno; presjek provodnika za podzemno polaganje je 150mm² Al i 240mm², a nadzemno (SKS) 70mm² Al u razvodu mreže. Za priključne podzemne kb. vodove presjek je 25mm² Al i 16mm² Al za nadzemni priključak.
 - Sistem zaštite: zaštitno uzemljenje sa zajedničkim uzemljivačem i dodatna mjera zaštite strujna sklopla.
 - Rasvjeta saobraćajnica treba da zadovolji propisane fotometrijske parametre date međunarodnim preporukama CIE.
 - Predlaže se sledeći energetska koncept:
 1. tehnologija za što manje korišćenje ugljenika;
 2. obnovljivi izvori energije: snaga sunca (fotonaponski moduli i solarni kolektori), bio masa;
 3. energetska efikasan urbani dizajn koji podrazumijeva pažljiv izbor građevinskih materijala (koncept "niskoenergetskih zgrada");
 4. inteligentno upravljanje u stanovanju.
- U postupku izdavanja građevinske dozvolje potrebno je pridržavati se procedure-protokola FC Distribucije Podgorica broj 40-00-17865 od 24.11.2011 god. kojim se reguliše postupanje Operatera distributivnog sistema.

Racionalno i efikasno korišćenje energije se postiže i kroz niz mjera kao što su:

- Smanjenje gubitaka u razvodu elektro mreže na 10%
- Uvođenje tarifnih sistema koji će podsticati štednju energije
- Pažljiv izbor građevinskog materijala, opreme i izolacionih materijala kod gradnje objekata
- Izbor energetska efikasnih potrošača visokog stepena korisnog dejstva
- Izbor energetska efikasne štedne rasvjete
- Izbor sistema za inteligentno upravljanje u stanovanju

ELEKTRONSKA KOMUNIKACIONA INFRASTRUKTURA

- EK kanalizacija i EK okna u okviru ovog DUP-a moraju se izvoditi u svemu prema važećim propisima i preporukama ZJ PTT iz ove oblasti. U slučaju da se trasa EK kanalizacije poklapa sa trasom vodovodne, kanalizacione i elektro infrastrukture, treba poštovati propisana rastojanja i pozicije postavljanja a dinamiku izgradnje vremenski sinhronizovati.
- Izradnjom nove EK kanalizacije je treba da bude omogućeno maksimalno iskorišćenje planiranih TK i KDS kablova. Projektima za pojedine objekte u zoni obuhvata treba definisati plan i način priključenja svakog pojedinačnog objekta. Pojedinačnim projektima treba planirati privodnu TK kanalizaciju od tk okana do samih objekata i to sa Alkaten cijevima 2X PE Ø 40mm.
- Kućnu EK instalaciju u objektima treba izvoditi u tipskim ITO LI ormarićima, lociranim na ulazu objekta na propisanoj visini. Na isti način planirati distributivni ormarić za koncentraciju kućne instalacije za potrebe distribucije kablovskog TV signala i sa opremom za pojačanje imodulaciju TV signala.
- Kućnu EK instalaciju u svim prostorijama izvoditi sa instalacionim kablovima FTP Cat6 4P 24AWG odnosno FTP Cat7 ili sa kablovima sličnih karakteristika koji se provlače kroz gibljive PVC cijevi u odgovarajući broj prolaznih kutija i vode do ITO LI, ili optičkim kablovima koji bi završavali u optičkim terminacionim kutijama radi pružanja dalje modernizacije elektronskih komunikacija (FTTH tehnologije), a bez potrebe za izvođenjem dodatnih radova.
- Za poslovne prostore predvidjeti instalaciju za 4 EK priključka dok za stambene objekte treba predvidjeti instalaciju za 2 EK priključka ili odgovarajućim optičkim kablovima koji bi završavali u optičkim terminacionim kutijama. Takođe treba predvidjeti i mogućnost za montažu javnih telefonskih govornica.

SMJERNICE ZA DALJU PANSKU RAZRADU

Ovim planskim dokumentom nije predviđena dalja detaljna planska razrada. Urbanistička parcela je osnovni prostorni element Plana na kome se najdetaljnije sagledavaju mogućnosti, potencijali i ograničenja, predmetnog prostora.

Obzirom na značaj i istaknuti položaj lokacije „stare škole“ za parcelu UP Z1-1 na kojoj je planirana mješovita namjena, Sekretarijat za uređenje prostora i zaštitu životne sredine raspisao je opšti, javni, nacionalni, projektni, jednostepeni i anonimni MonteCEP



konkurs Rješenjem Broj:0909-791 sa ciljem dobijanja arhitektonsko-urbanističkog rješenja na osnovu kojeg će se realizovati izgradnje na lokaciji stare škole. Prvonagrađeno rješenje je osnov za izradu dalje tehničke dokumentacije i realizacije na predmetnoj parceli.

Da bi se dobila cjelovita slika o stanju i mogućim intervencijama svake parcele iz plana, obavezno treba proučiti grafičke priloge koji daju osnovne informacije.

Takođe, u tekstuinalnom dijelu Plana, u poglavljima 5.9 *Urbanističko – tehnički uslovi i smjernice za izgradnju objekata* i 6. *Analitički podaci plana*, se nalaze bliže odrednice i kapaciteti za svaku predmetnu parcelu.

Urbanističko-tehnički uslovi se rade (planiraju, projektuju) na osnovu Plana. Sistemom kontinuiranog stručnog nadzora i poštovanjem postavki ovog Plana ostvariće se uslovi za njihovo kvalitetno sprovođenje, a ujedno će se izbjeći stvaranje novih konfliktnih situacija.

Jedan od takvih primjera je u slučajevima kada granica UP neznatno odstupa od granice katastarske parcele, tada organ lokalne uprave nadležan za poslove uređenja prostora prilikom izdavanja UTU može izvršiti usklađivanje UP sa zvaničnim katastarskim operatom. U tom slučaju analitičke podatke iz tabele potrebno je prilagoditi i proračunati u skladu sa površinom nastalom nakon usklađivanja granica UP-a i katastarskih parcela.

SMJERNICE ZA FAZNU REALIZACIJU PLANA

Predloženim rješenjem za teritoriju plana postavljena je primarna ulična mreža koja danas delom postoji, formirana blokovska struktura i definisan osnovni pravac daljeg urbanog razvoja ovog naselja.

U ovakvoj situaciji da bi proces realizacije Plana po pojedinačnim parcelama započeo svakako da je prva faza na gradskim vlastima - da pribave i opreme zemljište potrebno za javne namjene, prije svega, u smislu rekonstrukcije postojećih i izgradnje novih saobraćajnica i tehničke infrastrukture čime bi se aktivirale sve i danas nedostupne lokacije. Osim postojanjem pristupnih ulica izgradnja nije planski uslovljena određenim fazama, već će se odvijati sukcesivno a u skladu sa razvojem i potrebama naselja.

Postojeća magistralna saobraćajnica obrađena je „PUP-om Tivat do 2020-te godine“ i njim je planirano proširenje magistrale, odnosno izgradnja bulevara (avenije) sa četiri trake. Predmetna magistrala koja prolazi kroz najgušće naseljeni gradski prostor bila je obuhvaćena jednim planskim dokumentom DUP Lastva-Seljanovo-Tivat-Gradišnica i za rekonstrukciju iste od Opatova do Aerodroma Tivat, Opština Tivat izdala je Urbanističko tehničke uslove br.0902-233/2 od 01.06.2011.godine.

Kako je PUP taj prostor podijelio u šest zasebnih DUP-ova, isključivo radi smanjenja površine planskog dokumenta, u skladu sa postojećim geo-morfološkim i teritorijalno planskim podjelama prostora: DUP Donja Lastva, DUP Seljanovo, DUP Mažina, DUP Gornji Kalimanj, DUP Župa-Cešljari i DUP Mrčevac, a magistralu i dalje treba posmatrati kao jednu građevinsku cjelinu to se izdati UTU imaju smatrati važećim aktom, odnosno za rekonstrukciju magistrale od Opatova do Aerodroma treba izraditi jedan projekat i izdati jednu građevinsku dozvolu čija realizacija je moguća u fazama. Eksproprijacija će se vršiti na osnovu plana parcelacije iz važećih DUP-ova.

Za urbanističke parcele preko kojih prolaze **postojeći dalekovodi 35kV i 10 kV** a koji su planom predviđeni za ukidanje kao i postojeća vodovodna cev prečnika 200mm koja je predviđena za izmeštanje definisane su **privremene građevinske linije (GL1pr) i koridor u kome je zabranjena bilo kakva izgradnja do ukidanja ovih infrastrukturnih vodova**. Nakon njihovog ukidanja moguća je izgradnja objekata do definisanih građevinskih linija (GL1). Takođe, zbog lakše identifikacije sve parcele preko kojih prelaze ovi infrastrukturni koridori obeležene su na grafičkim prilogima 04 - *Plan namjene površina* i 05 - *Plan regulacije i nivelacije*, kao i u poglavlju 6. *Analitički podaci plana – Tabele kapaciteta parcela ostale namjene*, oznakom **OI** – ograničenja izgradnje.

Realizacija sekundarnih saobraćajnica se sprovodi u skladu sa finansijskim mogućnostima Opštine i stvarnim potrebama korisnika prostora za realizaciju istih, a prema postojećem stanju na terenu.

SMJERNICE ZA ZAŠTITU PRIRODNIH I PEJZAŽNIH VRIJEDNOSTI I KULTURNE BAŠTINE

U savremenoj teoriji i praksi zaštite kulturnih dobara, posebno nepokretne arhitektonske baštine, primjenjuje se princip da se zaštitom obuhvata sveukupnost prostora, tj. integralna zaštita prirodnog i kulturnog nasljeđa.

U procesu planiranja i projektovanja obavezna je primjena metodologije zaštite kulturnih dobara, a koja je postavljena u Zakonu o zaštiti kulturnih dobara („Službeni list CG“ broj 49/10).

Na prostoru obuhvata Plana **nije identifikovano nijedno zaštićeno nepokretno kulturno dobro**.

Ipak, u obuhvatu plana postoje građevine za koje se smatra da posjeduju kulturne vrijednosti i to su:

- **Kompleks crkve Sv. Antona**

Kompleks vjerske arhitekture crkve Sv. Antona iz XVIII vijeka nalazi se na istaknutoj padini iznad Tivta i u prostornom smislu predstavlja vizelni reper grada. Izgrađen na lokalitetu Tripovići naselja Gornji Kalimanj kompleks sačinjavaju crkva i dva manja stambena objekta (sa bočnih strana) sa pripadajućim prednjim platoom / terasom.

Predmetni kompleks planom je tretiran kao kulturno dobro od lokalnog značaja.

U cilju očuvanja urbanističko-arhitektonskih i ambijentalnih vrijednosti kompleksa kroz plansko rješenje posvećena je pažnja na način da je neposredno okruženje namijenjeno stanovanju malih gustina, maksimalne sprtanosti tri etaže (P+1+Pk), dok su u širem okruženju površine namijenjene pejzažnom uređenju javnog korišćenja, tj. slobodne neizgrađene površine.

• **Vahauz na putu za Sv. Anton**

Objekat vojne arhitekture „wachhaus“ – stražarnica/ osmatračnica je iz austrougarskog perioda (1814-1918). Wachhaus je vrsta fortifikacionog objekta izgrađena za smještaj ljudstva koje je nemjenjeno za obezbjeđenje određenog prostora, objekata ili grupe objekata. U ovim objektima smještno je ljudstvo žandamerije. Osim ličnog naoružanja posade, koja je brojala oko 20 vojnika, objekti su na ravnom prohodnom krovu imali nekoliko postavljenih mitraljeza, 2 - 3. Ove kasarne rađene su pretežno na dva sprata i imale su kaponire za neposrednu odbranu objekta, žičanu ogradu, vodu u objektu i cistjermu/bistjermu pored objekta. Imali su sve elemente kasarne.

Ovo je jedna od pet građevina ovog tipa koje su činile odbrambeni lanac nekadašnjeg Arsenala.

Objekat je očuvan u izvornoj formi i materijalizaciji i ovim planom je tretiran kao potencijalno kulturno dobro.

• **Kompleks Buća u Tripovićima**

Predmetni kompleks stambene arhitekture nalazi se van obuhvata Plana, sjeveroistočno. Prostor koji pripada kompleksu i njegovoj neposrednoj okolini čuva se i štiti.

Kompleks Buća u Tripovićima sačinjava prizemna stambena zgrada pokrivena dvovodnim krovom na sjevernoj i dvospratna kula pokrivena četvorovodnim krovom na južnoj strani. Ispred kule je popločana terasa sa odrinom.

Ambijenti sa tradicionalnim graditeljstvom u kamenu ne isključuju moderan arhitektonski jezik i savremene materijale uz ispunjavanje pojedinih uslova kao što su kvalitet i prilagodjavanje vjekovnim iskustvima. Saniranje starih kamenih struktura mora biti prilagodjeno arhitektonsko-ambijentalnom integritetu objekta. Ugradnja novih aseizmičkih sklopova ne smije se izvesti po cijenu slabljenja ili trajnog gubitka elemenata istorijske arhitekture. Znatniji stepen ojačanja može se postići zamjenom dotrajalih djelova u tradicionalnim materijalima i vezama (kamen, drvo, drvene tavanice sa zategama, svodovi i sl.). Ugradnja novih armirano-betonskih elemenata ili čeličnih ojačanja može se prihvatiti samo kao neizbježan dodatak, a ne kao zamjena originalnog materijala i tehnike. Pri tom nove konstrukcije ne smiju biti vidljive na fasadama.

Prilikom izgradnje novih objekata u ovim zonama i ukoliko se tokom izvođenja zemljanih radova naiđe na materijalne ostatke, radove treba obustaviti i o tome obavestiti Službu zaštite - Uprava za zaštitu kulturnih dobara.

SMJERNICE ZA ZAŠTITU ŽIVOTNE SREDINE

Koncepcija optimalnog korišćenja prostora, koja treba da je rezultat svakog detaljnog plana, u osnovi predstavlja akt zaštite životne sredine. Principijelni stav je da se životna sredina štiti koristeći je na adekvatan način i pod odgovarajućim uslovima. Drugim riječima da se stimuliše razvoj onih djelatnosti za koje prostor po prirodnim datostima, nasljeđu i ljudskim potencijalnim pruže optimalne uslove.

Prostorno rešenje DUP-a rađeno je na osnovu principa očuvanja životne sredine. Za osnovne zahteve sa ovog stanovišta uzeti su:

- racionalno korišćenje građevinskog područja;
- da se iskoriste sve prirodne pogodnosti za razvoj, a ne samo rast naselja;
- da se postigne optimalan odnos izgrađenog i slobodnog prostora;
- da se voda racionalno koristi i da se tradicionalan način sakupljanja vode u "bistjermi" (ukopanim ili zidanim) zaštititi i uspostavi gdje god je to moguće;
- da se voda, zemljište i vazduh liše svakog zagađenja uvođenjem adekvatne infrastrukture, a da aktivnosti na prostoru DUP-a ne ugrožavaju životnu sredinu;
- da se postigne potrebna količina zelenila za optimalnu zaštitu vazduha;
- da se izvrši zaštita frekventnih koridora saobraćaja;
- da se koordiniranim akcijama radi na sprovođenju mjera zaštite od avionske buke;
- da se za prostor precizno definiše nadležnost i vlasništvo.

Shodno smjernicama za izradu ovog DUP-a i namjenama površina koje se preuzimaju iz PUP-a Tivta, u obuhvatu DUP-a, nema objekata koji podliježu obavezi procjeni uticaja na životnu sredinu niti objekata koji bi mogli proizvesti negativne uticaje u odnosu na kriterije iz člana 9. Zakona o strateškoj procjeni uticaja na životnu sredinu te je Sekretarijat za uređenje prostora i zaštitu životne sredine opštine Tivat, doneo je **Odluku o nepreduzimanju izrade strateške procjene uticaja za Detaljni urbanistički plan Gornji Klimanj.**

SMJERNICE ZA ZAŠTITU OD INTERESA ZA ODBRANU ZEMLJE

Osnovna mjera civilne zaštite je izgradnja skloništa u skladu sa Pravilnikom o tehničkim normativima za izgradnju skloništa (Sl. list SFRJ br. 55/83).

Da bi se povredivost prostora svela na najmanju moguću mjeru, pri organizaciji prostora naročita pažnja je posvećena:

- smanjenju obima i stepena razaranja uslijed elementarnih nepogoda i ratnih opasnosti;
- smanjenju obima ruševina i stepenu zakrčenosti od rušenja;
- povećanju prohodnosti poslije razaranja za evakuaciju stanovništva i sl.;
- sprječavanju zagadjivanja tla, površinskih i podzemnih voda;
- izdvajanju i stavljanju izvorišta vode pod poseban režim;
- osiguranju alternativnih izvora energije;
- stavljanju pod zaštitu ugroženog poljoprivrednog zemljišta, posebno zaštita najkvalitetnijeg poljoprivrednog zemljišta i šuma;
- izbjegavanju prevelikih koncentracija stambene izgradnje;
- ravnomjernom raspoređivanju stanovništva na način da se osigura korišćenje ukupnog prostora;
- razmještanju svih funkcija u prostoru na način da se putovanje stan-objekt društvenog standarda svedu na najmanju mjeru;
- osiguranje odgovarajuće organizacije saobraćaja;
- polaganju trasa i objekata vodoprivrednih sistema (vodosnabdijevanje i odvodnja);
- povećanju izgradnje društvenih socijalnih i zdravstvenih ustanova i snabdjevačkih centara, koji mogu preuzeti funkciju razorenih objekata;
- planiranju mreže skloništa i drugih zaštitnih objekata;
- osiguranje prilaza vatrogasnim vozilima i vozilima hitne pomoći do svakog objekta;
- osiguranje dovoljnih količina vode za zaštitu od požara.

SMJERNICE ZA SPRIJEČAVANJE I ZAŠTITU OD PRIRODNIH I TEHNIČKO TEHNOLOŠKIH NESREĆA

Mjere zaštite od elementarnih i drugih nepogoda

Mjere zaštite od elementarnih nepogoda obuhvataju preventivne mjere kojima se sprječava ili ublažava dejstvo elementarnih nepogoda.

Elementarne nepogode mogu biti:

- Prirodne nepogode (zemljotres, požari, klizanje tla, poplave, orkanski vetrovi, snježne lavine i nanosi i dr.);
- Nepogode izazvane djelovanjem čoveka (nesolidna gradnja, havarije industrijskih postrojenja, požari velikih razmera, eksplozije i dr.);
- drugi oblik opšte opasnosti (tehničko-tehnološke i medicinske katastrofe, kontaminacija, pucanje brana i dr.)

Štete izazvane elementarnim nepogodama u Crnoj Gori su veoma velike (materijalna dobra i gubici ljudskih života). Naročito su izražene štete od zemljotresa, požara, poplava, klizišta i jakih vjetrova. Kako su štete od elementarnih nepogoda po karakteru slične ratnim katastrofama, ciljevi i mjere zaštite su delimično identični.

U cilju zaštite od elementarnih nepogoda postupiti u skladu sa Zakonom o zaštiti i spašavanju ("Sl.list CG br.13/2007) i Pravilnikom o mjerama zaštite od elementarnih nepogoda ("Sl.list R CG br. 8/1993).

Za prostor ovog Plana najveću opasnost predstavljaju zemljotresi i požari.

Uslovi i mjere zaštite od zemljotresa

Preporuke za projektovanje objekata aseizmičnih konstrukcija:

- Na području PUP-a Tivat, mogu se graditi objekti različite spratnosti uz pravilan (optimalan) izbor konstruktivnih sistema i materijala.
- Horizontalni gabarit objekta u osnovi treba da ima pravilnu geometrijsku formu, koja je simetrična u odnosu na glavne ose objekta, npr. pravougaona, kvadratna i sl..
- Principijelno izbjegavati rekonstrukciju sa nadogradnjom objekta gdje se mijenja postojeći konstruktivni sistem, u protivnom obavezna je prethodna statička i seizmičkih analiza, sa ciljem obezbjeđivanja dokaza o mogućnosti pristupanja rekonstrukciji.
- Izbor i kvalitet materijala i način izvođenja objekta od bitnog su značaja za sigurnost i ponašanje objekta, izloženih seizmičkom dejstvu.
- Armirano-betonske i čelične konstrukcije posjeduju visoku seizmičku otpornost. Pored ramovskih armirano-betonskih konstrukcija može biti primjenjena izgradnja objekata ramovskih konstruktivnih sistema ojačanih sa armirano-betonskim dijafragmama (Jezgrima), kao i konstrukcija sa armirano-betonskim platnima. Ove konstrukcije su naročito ekonomične za visine objekata do 15 spratova.
- Kod zidanih konstrukcija preporučuje se primjena zidanja, ojačanog horizontalnim i vertikalnim serklažima i armirane konstrukcije različitog tipa. Obično zidanje, samo sa horizontalnim i vertikalnim serklažima treba primjenjivati za objekte manjeg značaja i manje visine (do 2 sprata visine).
- Kod projektovanja konstrukcija temelja prednost imaju one konstrukcije koje sprečavaju klizanja u kontaktu sa tlom i pojavu neravnomjernih slijeganja. Opterećenje koje se prenosi preko temeljne konstrukcije na tlo mora da bude homogeno raspoređeno po cijeloj kontaktnoj površini. Treba obezbjeđiti dovoljnu krutost temeljne konstrukcije, a posebno na spojevima temeljnih greda sa stubovima konstrukcije.

Preporuke za projektovanje infrastrukturnih sistema:

- Pri projektovanju vodova infrastrukture, a naročito glavnih dovoda potrebno je posebnu pažnju posvetiti inženjersko-geološkim i seizmološkim uslovima terena i tla.
- Za izradu vodova infrastrukture treba koristiti fleksibilne konstrukcije, koje mogu da slede deformacije tla. Izbjegavati upotrebu krutih materijala (nearmiran beton, azbest-cementne cijevi i sl.) za izradu vodova infrastrukture.
- Izbjegavati nasipe, močvarne i nestabilne terene za trase glavnih vodova svih instalacija.
- Podzemne električne instalacije treba obezbediti uredjajima za isključenje pojedinih rejlona.
- Pri projektovanju saobraćajnica treba prići ne samo sa ekonomsko-saobraćajnog već i sa aspekta planiranja i projektovanja saobraćaja na seizmički aktivnim područjima.
- U sistemu saobraćajnica poželjno je obezbediti paralelne veze tako da u slučaju da jedna postane neprohodna, postoji mogućnost da se preko druge obezbedi nesmetano odvijanje saobraćaja.

U cilju zaštite od zemljotresa, postupiti u skladu sa odredbama Pravilnika o tehničkim normativima za izgradnju objekata u seizmičkim područjima (Službeni list SFRJ br. 52/90).

Sve proračune seizmičke stabilnosti zasnovati na posebno izrađenim podacima mikrosezmičke rejonizacije, (korišćenjem koeficijenata seizmičnosti K_s definisanih u elaboratu "Seizmološke podloge i seizmička mikrorrejonizacija urbanog područja Tivat", Zavod za geološka istraživanja SR Crne Gore i Geozavod Beograd – 1981. godine) a objekte od zajedničkog značaja računati za 1 stepen više od seizmičkog kompleksa.

Zaštita od požara

Širenje požarnih oluja na izgradjenim dijelovima sprječava se zaštitnim koridorima zelenila.

U tu svrhu prostornim konceptom PUP-a Tivat formirani su koridori zelenila i do 150 m širine koji dijele pojedine mikrorrejone na manje urbane cjeline, a ove posebnim planom na zone, blokove i građevinske ansamble.

Preventivna mjera zaštite od požara je postavljanje objekata na što većem međusobnom rastojanju kako bi se sprečilo prenošenje požara.

Takođe, obavezno je planirati i obezbediti prilaz vatrogasnih vozila objektu.

Izgradjeni dijelovi razmatranog prostora moraju biti opremljeni funkcionalnom hidrantskom mrežom koja će omogućiti efikasnu zaštitu, odnosno gašenje nastalih požara.

Planirani objekat mora biti pokriven spoljnom hidrantskom mrežom regulisanom na nivou kompleksa u skladu sa Pravilnikom o tehničkim normativima za hidrantsku mrežu i gašenje požara (Sl. list SFRJ broj 30/91).

SMJERNICE ZA POVEĆANJE ENERGETSKE EFIKASNOSTI I KORIŠĆENJE OBNOVLJIVIH IZVORA ENERGIJE

U procesu uspostavljanja održive potrošnje energije prioritet treba dati racionalnom planiranju potrošnje, tj. implementaciji mjera energetske efikasnosti u sve segmente energetskog sistema.

Održiva gradnja je svakako jedan od značajnijih segmenata održivog razvoja koji uključuje:

- Upotrebu građevinskih materijala koji nisu štetni po životnu sredinu;
- Energetske efikasnost zgrada;
- Upravljanje otpadom nastalim prilikom izgradnje ili rušenja objekata.

Energetski i ekološki održivo graditeljstvo teži:

- Smanjenju gubitaka toplote iz objekta poboljšanjem toplotne zaštite spoljnih elemenata i povoljnim odnosom osnove i volumena zgrade;
- Povećanju toplotnih dobitaka u objektu povoljnom orijentacijom zgrade i korišćenjem sunčeve energije;
- Korišćenju obnovljivih izvora energije u zgradama (sunce, vjetar, biomasa itd.);
- Povećanju energetske efikasnosti termoenergetskih sistema.

Cilj sveobuhvatne uštede energije, a time i zaštite životne sredine je stvoriti preduslove za sistemsku sanaciju i rekonstrukciju postojećih zgrada, a zatim i povećanje obavezne toplotne zaštite novih objekata. Prosječni stariji postojeći objekti godišnje troše 200-300 kWh/m² energije za grijanje, standardno izolovane kuće ispod 100, savremene niskoenergetske kuće oko 40, a pasivne 15 kWh/m² i manje.

Nedovoljna toplotna izolacija dovodi do povećanih toplotnih gubitaka zimi, hladnih spoljnih konstrukcija, oštećenja nastalih vlagom (kondenzacijom) kao i pregrijavanja prostora ljeti. Posljedice su oštećenja konstrukcije, nekonforno i nezdravo stanovanje i rad. Zagrijavanje takvih prostora zahtjeva veću količinu energije što dovodi do povećanja cijene korišćenja i održavanja prostora, ali i do većeg zagađenja životne sredine. Poboljšanjem toplotno izolacionih karakteristika zgrade moguće je postići smanjenje ukupnih gubitaka toplote za prosječno 40 do 80%.



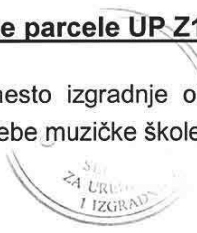
Kod gradnje novih objekata važno je već u fazi idejnog projekta u saradnji sa projektantom predvidjeti sve što je potrebno da se dobije kvalitetna i optimalna energetska efikasna zgrada.

Zato je potrebno:

- Analizirati lokaciju, orijentaciju i oblik objekta;
- Primjeniti visoki nivo toplotne izolacije kompletnog spoljnog omotača objekta i izbjegavati toplotne mostove;
- Iskoristiti toplotne dobitke od sunca i zaštititi se od pretjeranog osunčanja;
- Koristiti energetska efikasna sistema grijanja, hlađenja i ventilacije, i kombinovati ga sa obnovljivim izvorima energije.

Posebni UT uslovi za urbanističke parcele UP Z1-273, UP Z1-274 i UP Z1-104

- na predmetnim parcelama umesto izgradnje objekta stanovanja manje gustine moguće je organizovati parking prostor /garažu/ za potrebe muzičke škole na susednoj UP Z1-105.



BROJ URBANISTIČKE PARCELE	POVRŠINA PARCELE (m ²)	NAMENA PARCELE	PLANIRANA SPRATNOST OBJEKTA	BGP UKUPNO (m ²)	BGP STANOVANJE (m ²)	MAKS. BGP DELATNOSTI(m ²)	POVRŠINA POD OBJEKTOM (m ²)	INDEKS ZAUZETOSTI	INDEKS IZGRADJENOSTI	POSEBNA OZNAKA NA GRAFIČKOM PRILOGU	STATUS OBJEKTA I MOGUĆE INTERVENCIJE	KOMENTAR-ODNOS PARAMETARA
Z3-UP137	655	SMG	P+2+PK	500	350	150	229	0.35	/	OI	POSTOJEĆI, DOGRADNJA, NADOGRADNJA	
Z3-UP138	361	SMG	P+2+PK	288	202	87	144	0.40	0.80	OI	PLANIRANI	
Z3-UP139	713	SMG	P+2+PK	500	350	150	250	0.35	/		PLANIRANI	
Z3-UP140	489	SMG	P+1+PK	501	351	150	166	0.34	1.02		POSTOJEĆI	PREMAŠEN IND. IZGR.
Z3-UP141	698	SMG	P+2+PK	500	350	150	244	0.35	/		PLANIRANI	
Z3-UP142	877	SSG	P+3+PK	1052	736	316	351	0.40	1.20		PLANIRANI	
Z3-UP143	603	SSG	P+3+PK	724	507	217	241	0.40	1.20		POSTOJEĆI, DOGRADNJA, NADOGRADNJA	
Z3-UP144	1542	SSG	P+3+PK	1851	1296	555	617	0.40	1.20		PLANIRANI	
Z3-UP145	1163	SMG	P+1+PK	500	350	150	349	0.30	/		PLANIRANI	
Z3-UP146	982	SMG	P+1+PK	500	350	150	295	0.30	/		POSTOJEĆI, DOGRADNJA, NADOGRADNJA	
Z3-UP147	386	SMG	P+1+PK	309	216	93	154	0.40	0.80		PLANIRANI	
Z3-UP148	424	SMG	P+1+PK	339	237	102	169	0.40	0.80		PLANIRANI	
Z3-UP149	556	SMG	P+1+PK	445	311	133	222	0.40	0.80		PLANIRANI	
Z3-UP150	631	SMG	P+1+PK	500	350	150	221	0.35	/		PLANIRANI	
Z3-UP151	571	SMG	P+1+PK	457	320	137	229	0.40	0.80		PLANIRANI	
Z3-UP152	438	SMG	P+1+PK	350	245	105	175	0.40	0.80		PLANIRANI	
Z3-UP153	675	SMG	P+1+PK	500	350	150	236	0.35	/		PLANIRANI	
Z3-UP154	559	SMG	P+1+PK	447	313	134	224	0.40	0.80		PLANIRANI	
Z3-UP155	397	SMG	P+1+PK	355	249	107	119	0.30	0.90		PLANIRANI	
Z3-UP156	317	SMG	P+1+PK	253	177	76	127	0.40	0.80		POSTOJEĆI	PREMAŠEN IND. IZGR.
Z3-UP157	308	SMG	P+1+PK	247	173	74	123	0.40	0.80		POSTOJEĆI, DOGRADNJA, NADOGRADNJA	
Z3-UP158	501	SMG	P+1+PK	414	280	124	149	0.30	0.83		POSTOJEĆI, DOGRADNJA, NADOGRADNJA	
Z3-UP159	559	SMG	P+1+PK	447	313	134	224	0.40	0.80		POSTOJEĆI	PREMAŠEN IND. IZGR.
Z3-UP160	669	SMG	P+2	500	350	150	234	0.35	/		POSTOJEĆI, DOGRADNJA, NADOGRADNJA	
Z3-UP161	447	SMG	P+1+PK	378	265	113	125	0.28	0.85		POSTOJEĆI	PREMAŠEN IND. IZGR. I PREMAŠENA BGP, IND. IZGR. I SPRATNOST, PRIHVATA SE U ZATEČENOM GABARITU
Z3-UP162	524	SMG	P+2+PK	559	391	168	142	0.27	1.07	OI	POSTOJEĆI	
Z3-UP163	635	SMG	P+1+PK	500	350	150	222	0.35	/		POSTOJEĆI, DOGRADNJA, NADOGRADNJA	
Z3-UP164	572	SMG	P+1+PK	458	321	137	229	0.40	0.80		POSTOJEĆI, DOGRADNJA, NADOGRADNJA	

detaljni urbanistički plan: G O R N J I K A L I M A N J

Geodetska podloga sa granicom plana R 1: 1000

UP Z3-150



LEGENDA:

granica DUP-a

granica i broj katastarske parcele

GEOTEHNIČKE
KARAKTERISTIKE TERENA

- I kategorija-tereni bez ograničenja za urbanizaciju
- II kategorija-tereni sa neznatnim ograničenjima za urbanizaciju
- III kategorija-tereni sa znatnim ograničenjima za urbanizaciju
- IV kategorija-nepovoljni za urbanizaciju

objekti predviđeni za rušenje

NAMJENA

- Izgrađene površine
- individualno stanovanje
- kolektivno stanovanje
- vjerski objekti
- objekti javne namjene
- napušteni objekti
- postojeća trafo stanica

- Neizgrađene površine
- neuređene površine
- prirodni, šumoviti pejzaž

Ulice
 asfaltni kolovoz

Vodeni tokovi
 potoci i kanali



LEGENDA:

granica DUP-a

granica i broj katastarske parcele

GEOTEHNIČKE KARAKTERISTIKE TERENA

- I kategorija-tereni bez ograničenja za urbanizaciju
- II kategorija-tereni sa neznatnim ograničenjima za urbanizaciju
- III kategorija-tereni sa znatnim ograničenjima za urbanizaciju
- IV kategorija-nepovoljni za urbanizaciju

objekti predviđeni za rušenje

NAMJENA

- Izgrađene površine**
- individualno stanovanje
- kolektivno stanovanje
- vjerski objekti
- objekti javne namjene
- napušteni objekti
- postojeća trafo stanica

Neizgrađene površine

- neizgrađene i neuređene površine
- prirodni, šumoviti pejzaž

Ulice

asfaltni kolovoz

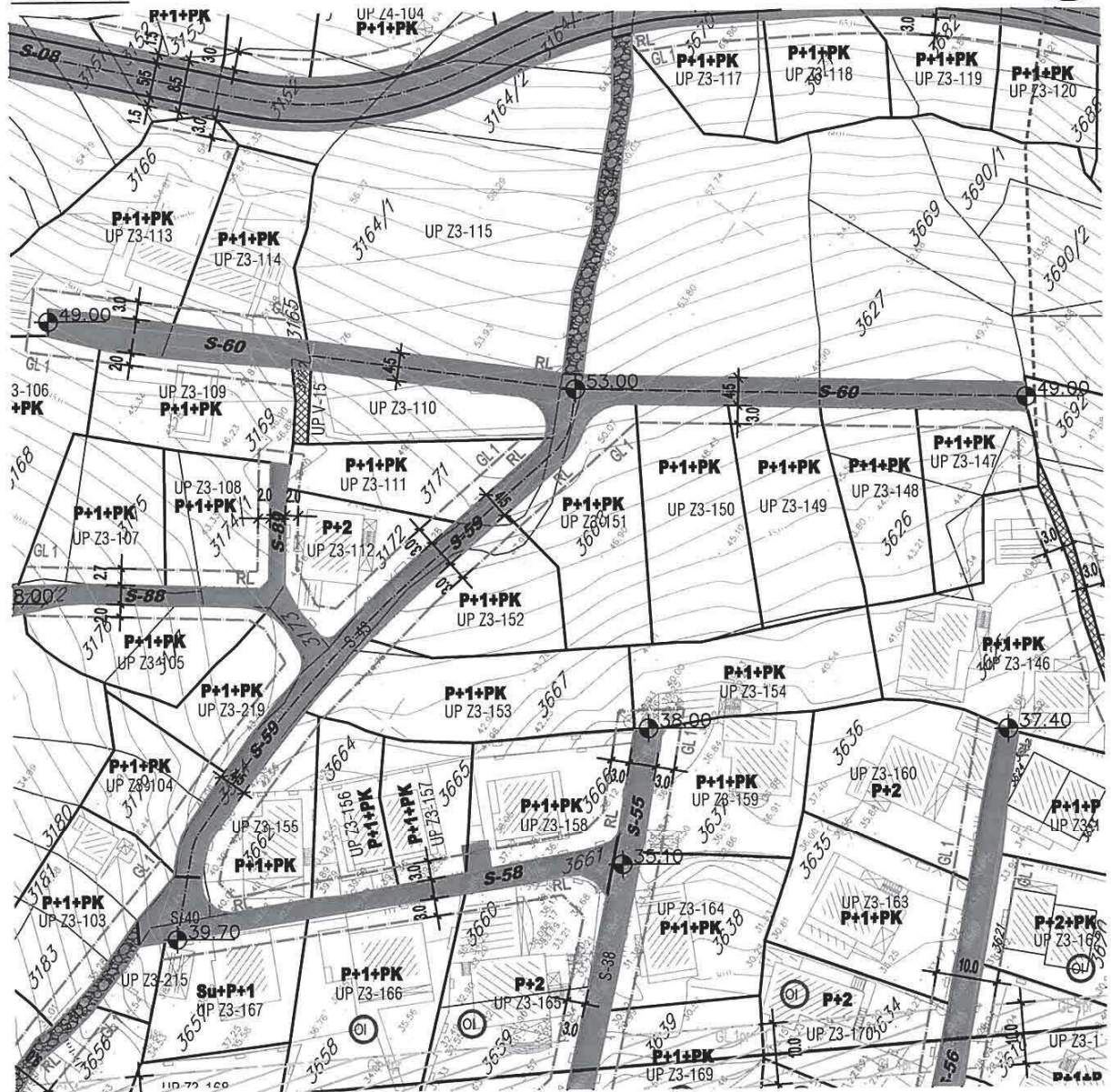
Vodeni tokovi

potoci i kanali



Plan regulacije i nivelacije
Z3-UP 150

R 1: 1000



LEGENDA:

granica DUP-a	regulaciona linija	lokacije kontejnera
granica i broj katastarske parcele	građevinska linija	lokacije sa ograničenjem izgradnje
granica i broj urbanističke parcele	privremena građevinska linija-koridor u kome je zabranjena izgradnja do ukidanja dalekovoda/vodovoda	pravo prolaza (prema katastru)
granica i broj podparcele	koridor infrastrukture	postojeći vodotoci i kanali
planirana spratnost objekata	pješačke površine	



Plan parcelacije

R 1: 2000

Z3-UP 150



LEGENDA:

- granica DUP-a
- granica i broj katastarske parcele
- granica i broj urbanističke parcele
- granica i broj podparcele
- regulaciona linija
- građevinska linija
- privremena građevinska linija
- koridor u kome je zabranjena izgradnja do ukidanja dalekovoda/voovoda
- koridor infrastrukture

Koordinate tjemena urbanističkih parcela

3851	6558635.28	4698571.99
3857	6558637.95	4698568.68
3858	6558640.04	4698565.66
3859	6558647.59	4698558.61

Koordinate tjemena regulacionih linija

2916	6558674.02	4698584.02
2917	6558665.65	4698596.47

Koordinate tjemena građevinskih linija

581	6558697.90	4698543.12
582	6558663.24	4698594.68



CRNA GORA
OPŠTINA TIVAT
Sekretarijat za komunalno
Stambene poslove i saobraćaj
Broj:1006-152
Tivat,30.05.2013.godine

Na osnovu člana 5 Zakona o putevima („Sl.list RCG“ br.42/04 i „Sl.list CG“, br.36/11) i člana 9. Odluke o opštinskim i nekategorisanim putevima („Sl.list CG“-opštinski propisi“, br.36/11), Sekretarijat za komunalno stambene poslove i saobraćaj izdaje:

OPŠTE SAOBRAĆAJNO TEHNIČKE USLOVE

Za izradu tehničke dokumentacije za izgradnju komercijalnih objekata u zahvatu planskih dokumenata (DUP-a, UP-a i Studije lokacije) Opštine Tivat

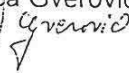
- U projektu prikazati mjesto i način priključka urbanističke parcele na saobraćajnicu predviđenu planskim dokumentom.
 - Mjesto priključka na opštinski put mora biti povoljnih geometrijskih karakteristika gdje je obezbjeđena dobra preglednost;
 - Parkiranje riješiti u okviru urbanističke parcele saglasno normativima iz pravilnika o sadržaju i formi planskog dokumenta, kriterijumima namjene površina, elementima urbanističke regulacije i jedinstvenim grafičkim simbolima („Sl.list CG“, br. 24/10);
 - Detalj parkinga (kosih, podužnih) prikazati u grafičkom prilogu;
 - Ukoliko je priključak urbanističke parcele iznad nivoa puta, projektom predvidjeti oborene ivičnjake na propisanu visinu od nivoa kolovoza, odnosno trotoara, da bi se omogućio nesmetan ulaz vozila na planirana parking mjesta u okviru parcele.
 - Detalj oborenog ivičnjaka prikazati u grafičkom prilogu.
 - Horizontalnu i vertikalnu saobraćajnu signalizaciju prikazati u zavisnosti od vrste priključka i namjene objekata i u skladu sa postojećom regulacijom saobraćaja na javnom putu na koji se vrši priključak.
 - Tehničku dokumentaciju priključka i parkinga, uraditi saglasno standardima, normativima, preporukama i propisima koji važe u ovoj oblasti.
- Ovi opšti saobraćajno tehnički uslovi, su sastavni dio UTU-a za izradu tehničke dokumentacije za izgradnju komercijalnih objekata koji se nalaze u zahvatu planskih dokumenata na teritoriji Opštine Tivat.

SAVJETNIK,
Danica Francesković, ing. saobraćaja



SEKRETAR,

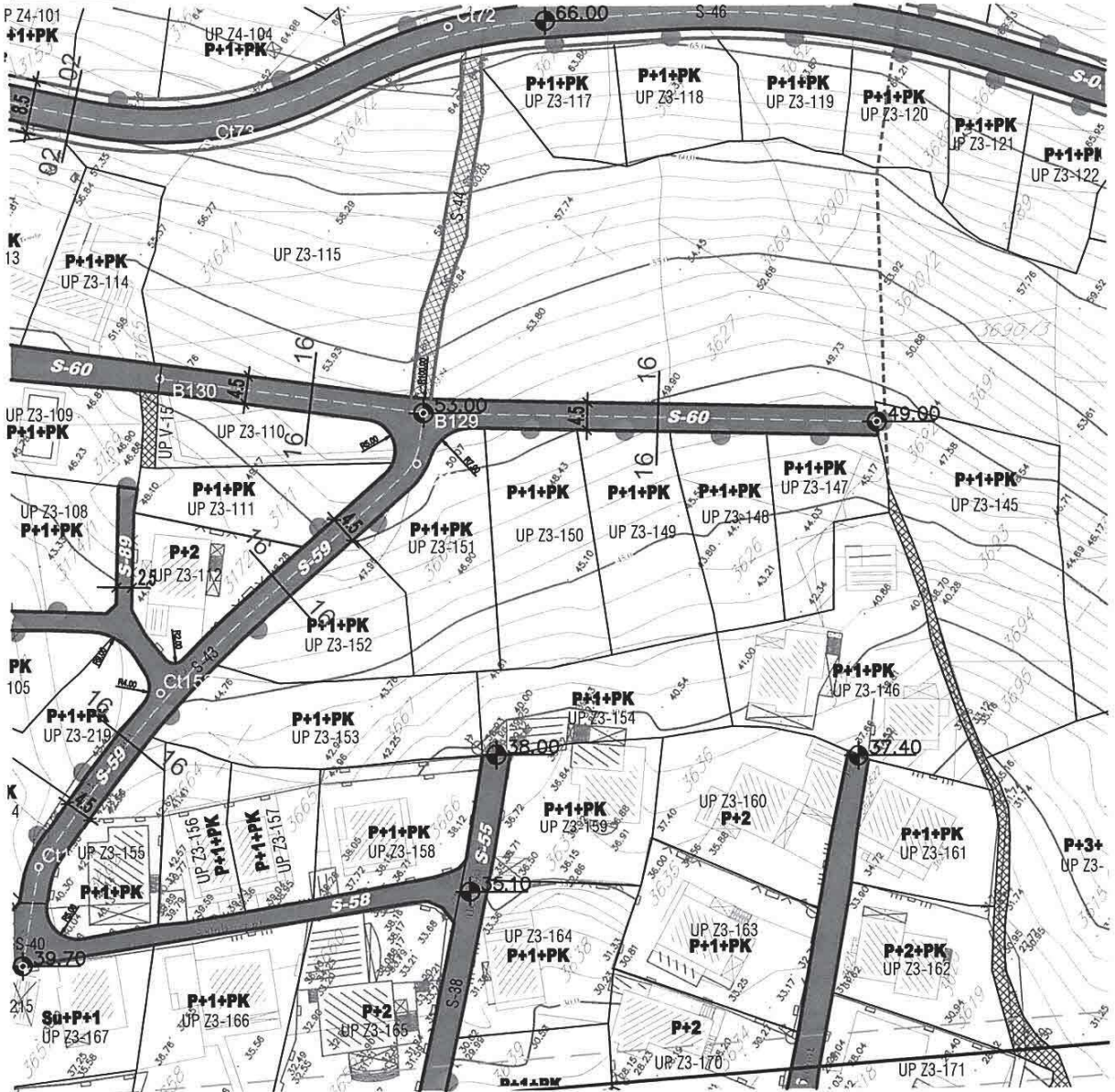
Zorica Gverović, dipl.pravnik



Plan saobraćaja

R 1: 1000


Z3-UP 150



LEGENDA:

- | | |
|--|---|
| granica DUP-a | autobusko stajalište |
| granica i broj katastarske parcele | niša autobuskog stajališta |
| granica i broj urbanističke parcele | lokacija kontejnera |
| saobraćajnice | parking na javnoj površini |
| saobraćajnice(zajedničke) kolско-pješačke površine | mjesto priključka neizgrađene parcele na javnu površinu |
| saobraćajne površine pješačke | pravo prolaza |

POPREČNI PROFILI SAOBRAĆAJNICA R 1:200



Sekretarijat za finansije i ekonomski razvoj Opštine Tivat, na osnovu člana 115 stav 1 tačka 29 i člana 117 stav 2 Zakona o vodama («Službeni list RCG», broj 27/07 i 32/11), radi izrade tehničke dokumentacije za izgradnju novih ili rekonstrukciju postojećih objekata i drugih radova koji mogu trajno, povremeno ili privremeno uticati na promjene u vodnom režimu, utvrđuje

VODNE USLOVE ZA ODVOĐENJE OTPADNIH VODA ZA STAMBENE I POSLOVNE OBJEKTE

1. Stambeni i poslovni objekti koji se nalaze na području gdje nije izgrađena javna kanalizacija, ispuštanje otpadnih voda treba riješiti ugradnjom biološkog uređaja za prikupljanje, prečišćavanje, odvođenje i ispuštanje otpadnih voda u prirodni recipijent, prema specifičnim potrebama korisnika i to pod sledećim vodnim uslovima:

- kvalitet otpadnih voda koje se smiju ispuštati u prirodni recipijent, na mjestu ispusta, mora biti u skladu sa članom 5 Pravilnika o kvalitetu otpadnih voda i načinu njihovog ispuštanja u javnu kanalizaciju i prirodni recipijent,
- ispusna građevina mora da bude izgrađena tako da se otpadna voda koja se ispušta što brže i bolje izmiješa sa vodom prirodnog recipijenta,
- uređaj postaviti da se nesmetano može obavljati revizija i eventualna poravka objekta.
- biološki uređaji se mogu kombinovati sa septičkom jamom, ukoliko postoji izgrađena na parceli.

2. Tehničku dokumentaciju uraditi u skladu sa utvrđenim vodnim uslovima i ostalim pravilima i normativima vezanim za izgradnju bioloških uređaja za prikupljanje, prečišćavanje, odvođenje i ispuštanje otpadnih voda u prirodni recipijent.

3. Objekti koji se nalaze na lokacijama na kojima je izgrađen novi kanalizacioni sistem u cilju obezbeđivanja uslova za priključenje objekata na trasu nove javne kanalizacije, tehničkom dokumentacijom projektovati priključenje na isto u skladu sa tehničkim uslovima JP «Vik» Tivat.

4. Nakon izgradnje javne kanalizacije, vlasnik odnosno korisnik uređaja za prečišćavanje, odvođenje i ispuštanje prečišćenih otpadnih voda u prirodni recipijent, dužan je priključiti se na javnu kanalizaciju u skladu sa posebnim propisima.

5. Za objekte koji mogu značajnije uticati na zagađenje voda; zanatske radionice, servisi za opravku i pranje vozila, ugostiteljski objekti, rekreacioni centri, zdravstvene, veterinarske i druge ustanove i drugi objekti od uticaja na vodni režim, utvrđuju se posebni vodni uslovi u skladu sa Zakonom.

6. Vodni uslovi su sastavni dio Urbanističko tehničkih uslova izdati od Sekretarijata za uređenje prostora i zaštitu životne sredine Opštine Tivat.

7. Shodno članom 115 Zakona o vodama («Službeni list RCG», broj 27/07 i 32/11), članovima 5, 18, 19 i 21 Pravilnika o kvalitetu i sanitarno tehničkim uslovima za ispuštanje otpadnih voda u recipijent i javnu kanalizaciju, načinu i postupku ispitivanja kvaliteta otpadnih voda, minimalnom broju ispitivanja i sadržaju izvještaja o utvrđenom kvalitetu otpadnih voda («Službeni list CG», broj 45/08, 9/10) i u skladu sa članom 22 Odluke o odvođenju i prečišćavanju otpadnih voda sa područja Opštine Tivat («Službeni list CG» - Opštinski propisi, broj 13/10), utvrđeni su vodni uslovi za stambene i poslovne objekte.

Savjetnica,
Radmila Kilibarda, dipl.ing.

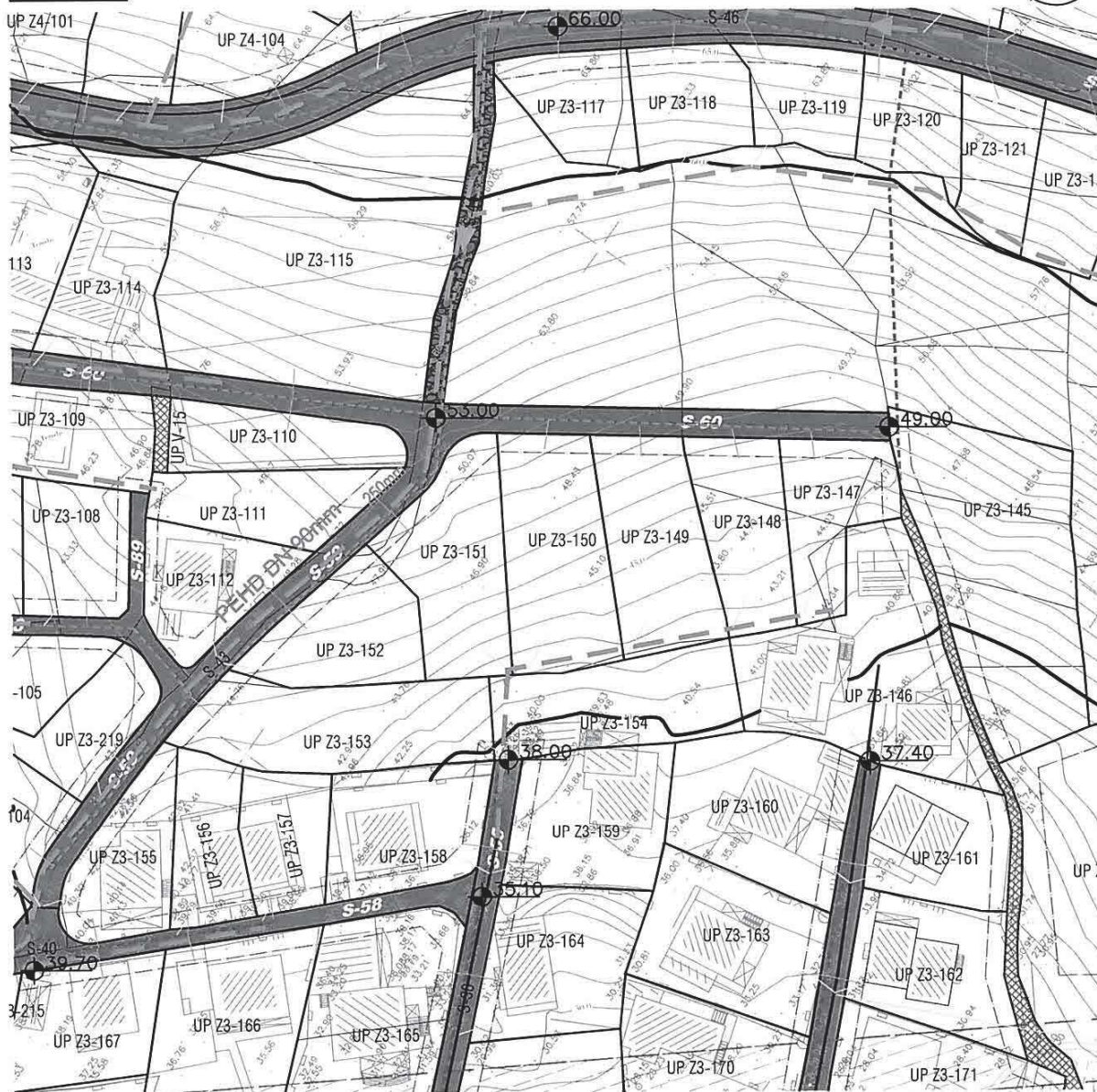
Dostavljeno

1 Sekretarijatu za uređenje prostora i
zaštitu životne sredine - Opština Tivat,
2. a/a



Plan hidrotehničke infrastrukture R 1: 1000

UP Z3-150



	granica plana
	granica i broj katastarske parcele
	granica i broj urbanističke parcele
	granica i broj podparcele
	regulaciona linija
	građevinska linija

Vodosnabdjevanje

	regionalni vodovod
	postojeći vodovod
	planirani vodovod I visinske zone
	planirani vodovod II visinske zone
	planirani vodovod III visinske zone
	vodovodni kućni priključci
	granica visinskih zona
	preelog izmjene postojećeg ACC 200mm sa PEHD 315 mjm
	planirana buster stanica

Fekalna kanalizacija

	postojeći kanalizacioni vod
	planirani kanalizacioni vod
	smjer oddvođenja
	kanalizacioni kućni priključci - planirani
	postojeći kanalizacioni tlačni cjevovod
Odvodenje kišnih voda	
	mreža otvorenih kanala
Upravljanje otpadom	
	raspored kontejnera





d.o.o. VODOVOD I KANALIZACIJA TIVAT

II Dalmatinske 3A, 85320 Tivat, tel.: +382 32 671 788
 Fax: +382 32 671 790, e-mail: vik-tivat@t-com.me www.viktivat.me
 PIB: 02295407 PDV 91/31-00282-0 ŽIRO RAČ.: Atlas Mont: 505-1433-46 Grna Gora
 CKB: 510-4063-73 Hipotekarna Banka: 520-62730-65 Prva Banka 535-10055-81

Priljeno: 10-10-2016				
Organ.jed.	Klasif.znak	Red.br.	Prilog	Vrijednost
OPŠTINA TIVAT	0902	351	218/2	

OPŠTINA TIVAT
 Sekretarijat za uređenje prostora
 i izgradnju objekata

Na osnovu PRELIMINARNIH URBANISTIČKO-TEHNIČKIH USLOVA broj 0902-351-218/1 od 04.10.2016 god. za izradu tehničke dokumentacije za izgradnju objekta na Z3-UP 150- kat.par.broj 3668/1 KO Tivat,a na zahtjev PRVA BANKA CG AD izdaju se:

TEHNIČKI USLOVI

1. Priključak za vodu izvesti sa postojećeg cjevovoda (mapa u prilogu).
2. Potrebno je postaviti centralni vodomjer u propisno izgrađenoj šahti na ivici parcele, kao i za svaki stambeni prostor postaviti poseban vodomjer ili u šahti van objekta ili u zajedničkim prostorijama (shodno Odluci o javnom vodosnabdjevanju,Službeni list CG,Opštinski propisi broj 8 od 2014 god.).

PRILOG:-mapa sa pozicijom priključenja na vodovodnu mrežu

Tivat, 07.10.2016 god.

DOSTAVLJENO:

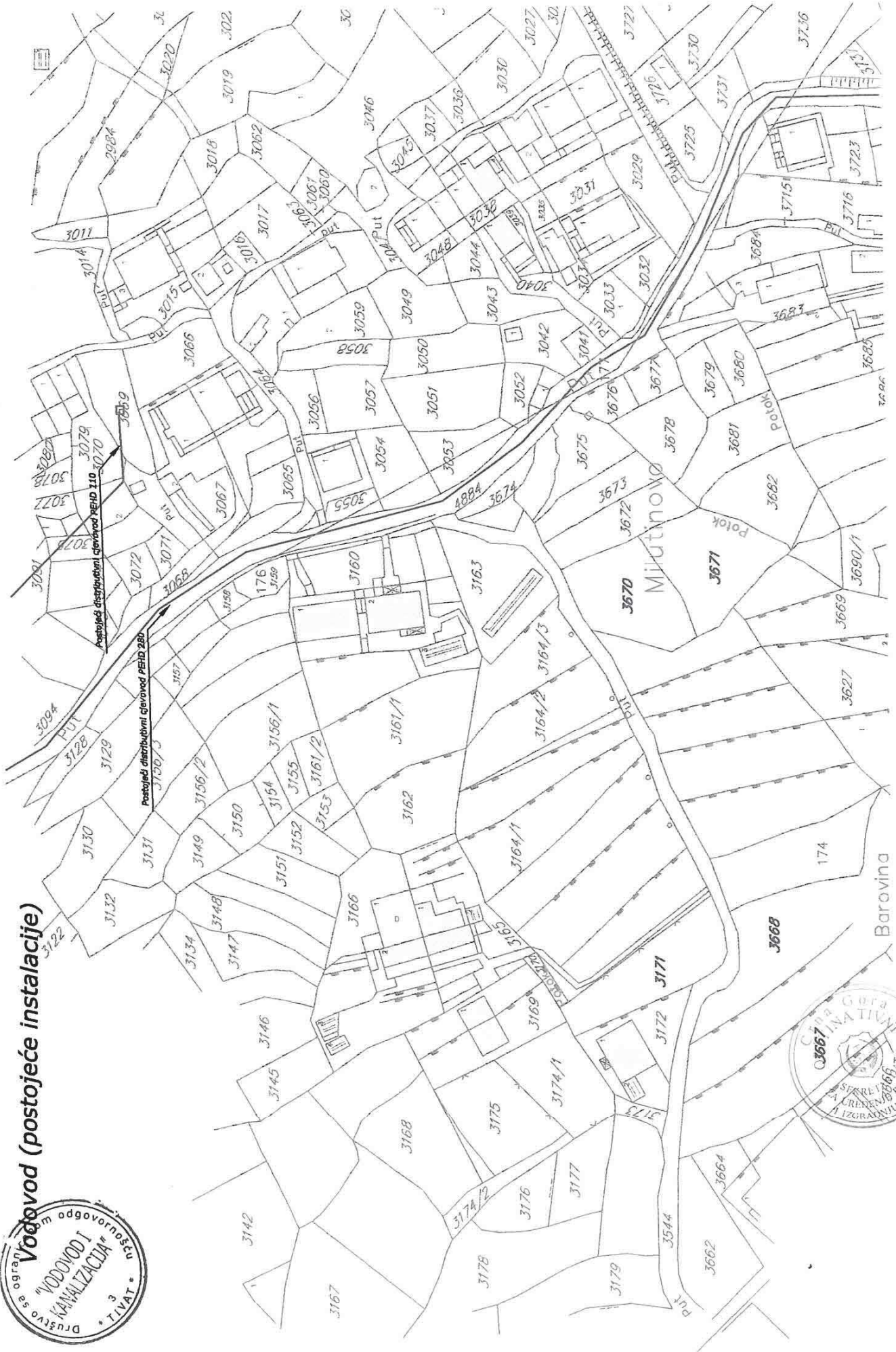
- Naslovu
- Arhivi

v.d. DIREKTOR:
 Krivokapić Alen,spec.struc.ing





Vodovod (postojeće instalacije)





Elektroprivreda Crne Gore
AD Nikšić

Elektroprivreda Crne Gore AD Nikšić
Vuka Karadžića 2
81400 Nikšić
Republika Crna Gora
tel: +382 40 204 000
fax: +382 40 214 260
e-mail: epcg@t-com.me

FC Distribucija
Ivana Milutinovića 12
Broj: 40-00-1786
U Podgorici, 24.11.2011. godine.
tel: +382 20 408 400
fax: +382 20 241 235
e-mail: fcdistribucija@t-com.me
www.epcg.co.me

MINISTARSTVO ODRŽIVOG RAZVOJA I TURIZMA

-n/r Ministra-
MINISTARSTVO EKONOMIJE
-n/r Ministra-
MINISTARSTVO FINANSIJA
-n/r Ministra-

Primljenb:	24.11.2011.		
Org. jed.	Broj	Priloz	Priloznost
	01-243/81		

**SEKRETARIJAT ZA PLANIRANJE I UREDJENJE PROSTORA
I ZAŠTITU ŽIVOTNE SREDINE GLAVNOG GRADA**

Podgorica

Dostavljamo Vam na ocjenu i dalji postupak usaglašeni tekst Procedure-Protokola kojim se reguliše postupanje Operatora distributivnog sistema u postupku izdavanja građevinske dozvole po zahtjevu nadležnog organa.

PROCEDURA - PROTOKOL

1. U postupku izdavanja urbanističko-tehničkih uslova, u kome Operator distributivnog sistema ne učestvuje, nadležni organ obavezno upućuje investitora da pri izradi tehničke dokumentacije (idejni projekat ili glavni projekat) mora poštovati Tehničke preporuke EPCG i to:
 - Tehnička preporuka za priključenje potrošača na niskonaponsku mrežu TP-2 (dopunjeno izdanje);
 - Tehnička preporuka – Tipizacija mjernih mjesta;
 - Uputstvo i tehnički uslovi za izbor i ugradnju ograničivača strujnog opterećenja;
 - Tehnička preporuka TP - 1 b - Distributivna transformatorska stanica DTS - EPCG 10/0.4 kV

Tehničke preporuke dostupne su na sajtu EPCG.

2. U postupku izdavanja građevinske dozvole nadležni organ za izdavanje građevinske dozvole dostavlja Operatoru distributivnog sistema - FC Distribucija revidovani Glavni projekat radi izdavanja saglasnosti za priključenje objekta.
3. Operator distributivnog sistema – FC Distribucija u skladu sa Zakonom o energetici izdaje rješenje o saglasnosti za priključenje objekta na svim



sadržinskim elementima predviđenim Zakonom o energetici ili odbija zahtjev, sa razloga koji će se navesti u rješenju o odbijanju.

4. Ukoliko Operator distributivnog sistema, odnosno FC Distribucija, nađe da postoje tehnička ograničenja zbog kojih nije moguće priključenje objekta investitora na distributivni sistem i u slučaju da planom razvoja prenosnog, odnosno distributivnog sistema, nije predviđena izgradnja potrebne infrastrukture ili je planirana za kasniji period (čl.149 Zakona o energetici), u rješenju za izdavanje saglasnosti za priključenje određuju se Posebni uslovi koji predviđaju pravo investitora da o svom trošku izgradi potrebnu infrastrukturu za priključenje. Posebni uslovi se moraju ispuniti i tek po njihovom ispunjenju, kao i ispunjenju ostalih uslova iz saglasnosti za priključenje, investitor može zaključiti ugovor o priključenju, odnosno biti priključen na distributivni sistem.
5. Ispunjenje Posebnih uslova (izgradnja nove TS, proširenja kapaciteta postojeće TS, izgradnja priključnog 10 kV kabla, spoljašnjeg priključka...) je predmet novog postupka od izdavanja urbanističko-tehničkih uslova do dobijanja građevinske i upotrebne dozvole
6. Zakonom o energetici predviđen je rok od 30 dana u kome je FC Distribucija dužna izdati rješenje za izdavanje saglasnosti za priključenje.
7. Nadležni organ koji izdaje građevinsku dozvolu dužan je dostaviti investitoru akt iz tačke 3., odmah po prijemu i bez odlaganja, obzirom da Zakon o energetici daje pravo na žalbu investitoru na ovo rješenje Regulatornoj agenciji za energetiku.
8. Priključenje objekta na distributivni sistem može se izvršiti tek po ispunjenju svih uslova preciziranih pravosnažnim rješenjem o izdavanju rješenja za izdavanje Saglasnosti za priključenje objekta, odnosno po zaključenju ugovora o priključenju.

Obzirom na obavezu Operatora distributivnog sistema da navedenu Proceduru-Protokol ugradi u Pravila o funkcionisanju distributivnog sistema, molimo da nas hitno obavijestite o Vašem stavu po ovom pitanju.

S poštovanjem,

DOSTAVITI:
-Naslov
-FC Distribucija
-a/a



DIREKTOR
Ranko Radulović, dipl.el.ing.



Elektroprivreda Crne Gore AD Nikšić

Elektroprivreda Crne Gore AD
Nikšić
Vuka Karadžića 2
81 400 Nikšić
Republika Crna Gora
tel: +382 83 204 000
fax: +382 83 214 260
e-mail: epcg@cg.yu

Funkcionalna cjelina Distribucija
Elektrodistribucija Tivat
Mažina b.b. Tivat
tel: +382 671 104
fax: +382 674 407
e-mail: edtivat@cg.yu
www.epcg.cg.yu
Broj: 40-23-01- 1265
Tivat 03.10.2011.g.

Tehnički Uslovi za priključenje potrošača na el. distributivnu mrežu

Svaki Potrošač je dužan prije priključenja na el. distributivnu mrežu, od ED Tivat Pribaviti Elektroenergetsku saglasnost.

Za objekte čija jednovremena snaga prelazi 24 kW potrebno je prethodno pribaviti Uslove za izradu teh. Dokumentacije.

Nakon ispunjenja uslova iz Elektroenergetske saglasnosti, Potrošač mora kod ED Tivat pribaviti Riješenje o priključenju na osnovu kojeg će biti priključen na el. distr. mrežu. Uz Zahtjev za izdavanje Riješenja o priključenju Potrošač je obavezan dostaviti:
- Građevinsku dozvolu, - Odgovarajući Stručni nalaz, - Dokaz da je el. montažne radove izveo ovlašten izvođač, - Geodetski snimak trase napojnog kabela.
Nepotpune Zahtjeve ED Tivat neće uzimati u razmatranje.

Nakon pribavljanja Riješenja o priključenju kod ED Tivat, potrošač je obavezan zaključiti Ugovor o snabdijevanju el. energijom sa FC Snabdijevanje Tivat. Uz zahtjev za zaključenje Ugovora o snabdijevanju, potrošač je dužan kod FC Snabdijevanje Tivat dostaviti Riješenje o priključenju i Ličnu kartu.

Svi priključci na el. distributivnu mrežu i svi projekti el. instalacija se moraju izvesti u skladu sa:

- Tehničkom preporukom za priključke potrošačana niskonaponsku mrežu TP-2, Drugo dopunjeno izdanje (EPCG, 2008.g.)
- Tehničkom Preporukom – Tipizacija mjernih mjesta (EPCG, 2009.g.)
- Uputstvom i Tehničkim Uslovima – Za izbor i ugradnju ograničavača strujnog opterećenja (EPCG, 2008.g.).

Projekte el. instalacija koji nisu u skladu sa navedenim Preporukama i Uputstvima, ED Tivat neće razmatrati.

Objekte koji ne budu izvedeni u skladu sa navedenim Preporukama i Uputstvima, ED Tivat neće priključivati na el. distrib. mrežu.

U ovom tekstu su naznačene samo neke odredbe TP-2 koje se bitno razlikuju od dosadašnjih Uslova priključenja i dosadašnje prakse.:

1. Minimalni presjeci provodnika spoljašnjeg priključka (t. 4.) treba da iznose
 - Za bakarne provodnike 25 mm²
 - Za aluminijumske provodnike 35 mm²
2. Minimalni presjeci unutrašnjeg priključka treba da iznose
 - Za bakarne provodnike 10 mm²
 - Za aluminijumske provodnike 16 mm² (nadzemni un. priključak)



3. Ormar mjernog mjesta – Opremanje ormara mjernog mjesta (t. 12.) vrši se u zavisnosti od ugovorene jednovremene snage potrošača, prirode korištenja energije i dr. i mora omogućiti slijedeće funkcije :

- mjernu funkciju
- zaštitu vodova i opreme od preopterećenja i k. Spoja
 - upravljačku funkciju tarifama
- komunikacionu funkciju
- funkciju prenaponske zaštite itd.

Samo brojilo mora biti multifunkcionalno, a tip i funkcija mjerenja se određuju zavisno od namjene i veličine objekta i ugovorene snage sa OD i TP-2. (t.12.)

4. Ormar mjernog mjesta se izvodi u zavisnosti od namjene i veličine objekta (t. 12. i 13.) kao :

- PMO - Priključno mjerni ormar za napajanje individualnih objekata, individualnih stanbeno-poslovnih objekata, objekata male privrede, objekata posebne vrste i namjene i privremenih objekata.

Po pravilu PMO se u urbanizovanim naseljima ugrađuje na granici vlasništva (između katastarske parcele i javne površine) kao slobodno stojeći ormar ili ugrađen u zasebnu nišu, zid ograde ili objekta ili ugrađen na stub.

PMO se sastoji iz dva dijela : priključnog i mjernog. PMO se izrađuje od polikarbonata ili armiranog poliestera.

- MRO - Mjerno razvodni ormar sa direktnim ili poluindirektnim mjerenjem za napajanje objekata kolektivne gradnje, stanbeno-poslovnih i poslovnih objekata.

MRO se ugrađuje u lako pristupačne i nenastanjene prostorije, ulazni hol, stepenišni prostor isl. koji su stalno pristupačni radnicima ED. MRO se sastoji od priključnog, mjernog i razvodnog prostora. MRO se izrađuje od čeličnog lima, aluminijuma ili nekog sintetičkog materijala.

Za sva nejasna pitanja se obratite Teh. Službi ED Tivat.

Co:

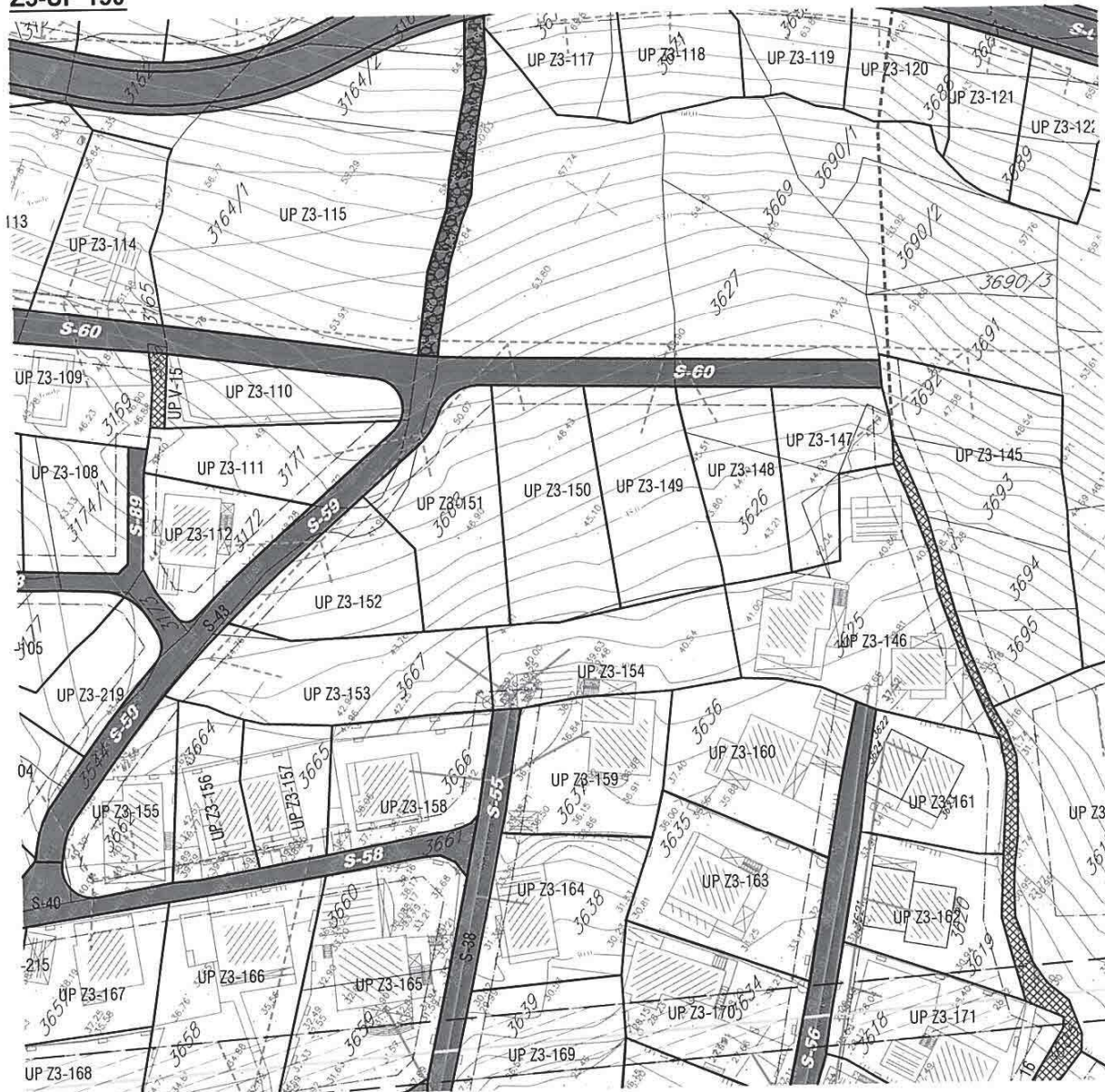
- Naslovu
- Grupa za razvoj i ef. saglasnosti
- a/a



detaljni urbanistički plan: G O R N J I K A L I M A N J
 Plan elektroenergetske infrastrukture R 1: 1000



Z3-UP 150



LEGENDA:

- granica DUP-a
- granica i broj katastarske parcele
- granica i broj urbanističke parcele
- granica i broj podparcele
- regulaciona linija
- građevinska linija

ELEKTROMRE

- elektrovod 10kV
- elektrovod 10kV -planirani
- elektrovod 10kV -ukidanje
- elektrovod 35kV
- elektrovod 35kV -ukidanje
- elektrovod 0.4kV
- elektrovod 0.4kV -planirani

- trafostanica
- trafostanica -planirana

- postojeci vodotoci i kanali



detaljni urbanistički plan: G O R N J I K A L I M A N J

Plan telekomunikacione infrastrukture R 1: 1000

Z3-UP 150



LEGENDA:

- granica DUP-a
- granica i broj katastarske parcele
- granica i broj urbanističke parcele
- granica i broj podparcele
- regulaciona linija
- građevinska linija

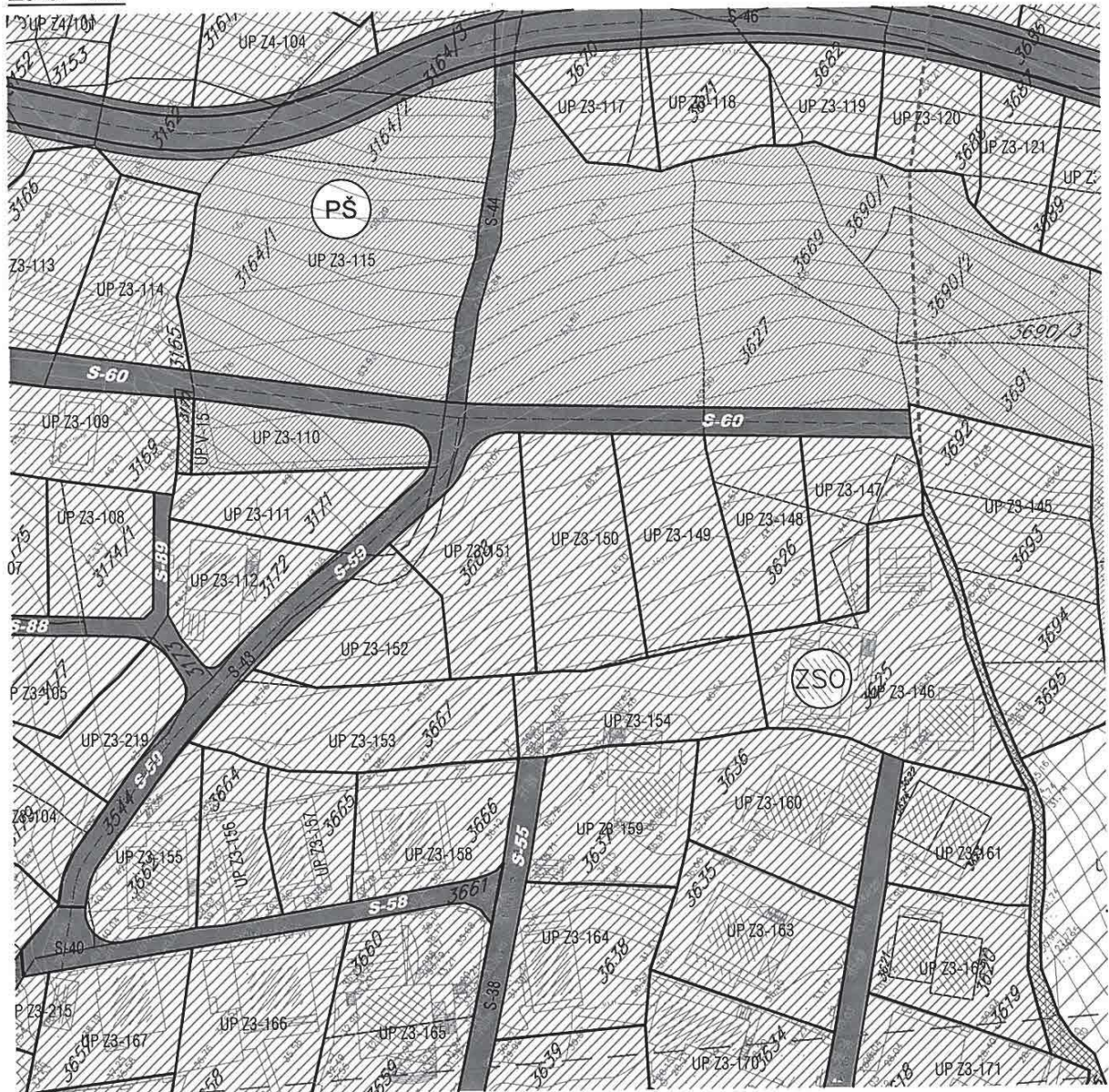
EK mreža

- postojeće EK okno (35 EK okna-EK koncentracija)
- postojeća EK kanalizacija (EK kanalizacija-1,2,4 PVC cijevi F110mm)
- broj postojećeg TK okna
broj postojeće PVC cijevi 110 mm
- planirana telefonska centrala -koncentrator elektronskih komunikacija
- planirana RBS

- planirano EK okno
- planirana EK kanalizacija (EK kanalizacija-1,2,4 PVC cijevi F110mm)
- broj planiranog TK okna
broj planiranih PVC cijevi 110 mm
- postojeći vodotoci i kanali



Z3-UP 150



LEGENDA:

granica DUP-a

granica i broj katastarske parcele

granica i broj urbanističke parcele

granica i broj podparcele

Površine za pejzažno uređenje javne namjene

park-šuma

Površine za pejzažno uređenje ograničene namjene

zelenilo individualnih stambenih objekata

zelenilo stambenih objekata

zelenilo stambenih objekata sa poslovanjem

zelenilo objekata prosvete

zelenilo vjerskih objekata

postojeći vodotoci i kanali

